

Муниципальное казенное учреждение
Управление стратегического развития Пермского муниципального района
Пермского края

Проект внесения изменений в проект планировки и проект межевания части территории Лобановского и Двуреченского сельских поселений Пермского муниципального района Пермского края с целью размещения линейного объекта – автомобильная дорога Лобаново – Насадка (уч. Лобаново – Мостовая), утвержденные постановлением администрации Пермского муниципального района от 05 февраля 2020 № 42

**Том 1
Проект планировки территории
Основная часть**

Раздел 1 «Проект планировки территории. Графическая часть»
Раздел 2 «Положение о размещении линейных объектов»

Шифр 36-2021

Пермь, 2021

Состав проекта

№ п/п	Наименование	Количество во листов	Масштаб
1	2	3	4
ПРОЕКТ ПЛАНИРОВКИ ТЕРРИТОРИИ			
Том 1. Основная часть			
	Проект планировки территории. Графическая часть		
Раздел 1	Чертеж красных линий	8	1:2000
	Чертеж границ зоны планируемого размещения линейных объектов	8	1:2000
Раздел 2	Положение о размещении линейного объекта	-	-
Том 2. Материалы по обоснованию			
	Материалы по обоснованию проекта планировки территории. Графическая часть		
Раздел 3	Схема конструктивных и планировочных решений	8	1:2000
ПРОЕКТ МЕЖЕВАНИЯ ТЕРРИТОРИИ			
Том 3. Основная часть			
Раздел 5	Чертеж межевания территории	8	1:2000
Раздел 6	Текстовая часть	-	-

Содержание

Раздел 1 «Проект планировки территории. Графическая часть»	4
Чертеж красных линий	4
Чертеж границ зоны планируемого размещения линейных объектов.....	4
Приложение к чертежу «Чертеж красных линий».....	2
Раздел 2 «Положение о размещении линейных объектов».....	2
1. Наименование, основные характеристики и назначение планируемого для размещения линейного объекта, а также линейных объектов, подлежащих реконструкции в связи с изменением их местоположения	3
2. Перечень субъектов Российской Федерации, перечень муниципальных районов, городских округов в составе субъектов Российской Федерации, перечень поселений, населенных пунктов, внутригородских территорий городов федерального значения, на территориях которых установлена зона планируемого размещения линейных объектов.....	4
3. Предельные параметры разрешенного строительства, реконструкции объектов капитального строительства, входящих в состав линейных объектов в границах зон их планируемого размещения	19
4. Информация о необходимости осуществления мероприятий по защите сохраняемых объектов капитального строительства, существующих и строящихся на момент подготовки проекта планировки территории, а также объектов капитального строительства, планируемых к строительству в соответствии с ранее утвержденной документацией по планировке территории, от возможного негативного воздействия в связи с размещением линейного объекта.....	19
5. Информация о необходимости осуществления мероприятий по сохранению объектов культурного наследия от возможного негативного воздействия в связи с размещением линейных объектов.....	3
6. Информация о необходимости осуществления мероприятий по охране окружающей среды.....	3
7. Информация о необходимости осуществления мероприятий по защите территории от чрезвычайных ситуаций природного и техногенного характера, в том числе по обеспечению пожарной безопасности и гражданской обороне.....	4

Раздел 1 «Проект планировки территории. Графическая часть»

Чертеж красных линий

Чертеж границ зоны планируемого размещения линейных объектов

с. Лобаново

УЧАСТОК №1 (См. схему расположения участков)

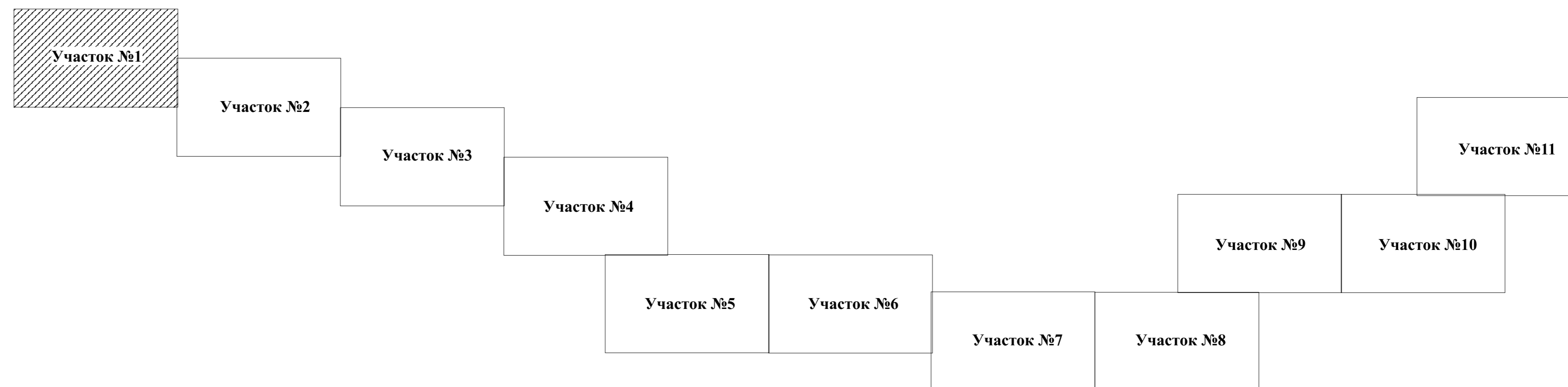
с. Лобаново

с. Лобаново



- Условные обозначения**
- Границы территории, в отношении которой осуществляется подготовка проекта планировки
 - Границы земельных участков по сведениям ЕГРН
 - Красные линии существующие
 - Красные линии устанавливаемые
 - Характерные точки красных линий
 - Условный номер участка красных линий
 - Проектируемый линейный объект

Схема расположения участков



Ведомость координат поворотных точек красных линий представлена в виде приложения к чертежам проекта межевания

Изм.	Кол. изм.	Лист	№ изм.	Инициалы	Дата	Лист	Листов	Масштаб
		1	6			1	6	1:2000

Муниципальное образование "Лобановское сельское поселение"
 Пермского муниципального района Пермского края
 Муниципальное образование "Даровское сельское поселение"
 Пермского муниципального района Пермского края

Директор: А.С. Исакуратова
 Главный инженер: А.В. Байдин

Консультант: А.В. Байдин

МКУ "Управление стратегического развития Пермского района"

УЧАСТОК №2 (См. схему расположения участков)

с. Лобаново

д. Клестята

ул. Трагтовая

- Условные обозначения**
- Границы**
 - ▬ Границы территории, в отношении которой осуществляется подготовка проекта планировки
 - ▬ Границы земельных участков по сведениям ЕГРН
 - ▬ Красные линии существующие
 - ▬ X Красные линии устанавливаемые
 - ▬ Красные линии устанавливаемые
 - Характерные точки красных линий
 - Условный номер участка красных линий
 - Иные позиции**
 - Проектируемый земельный объект

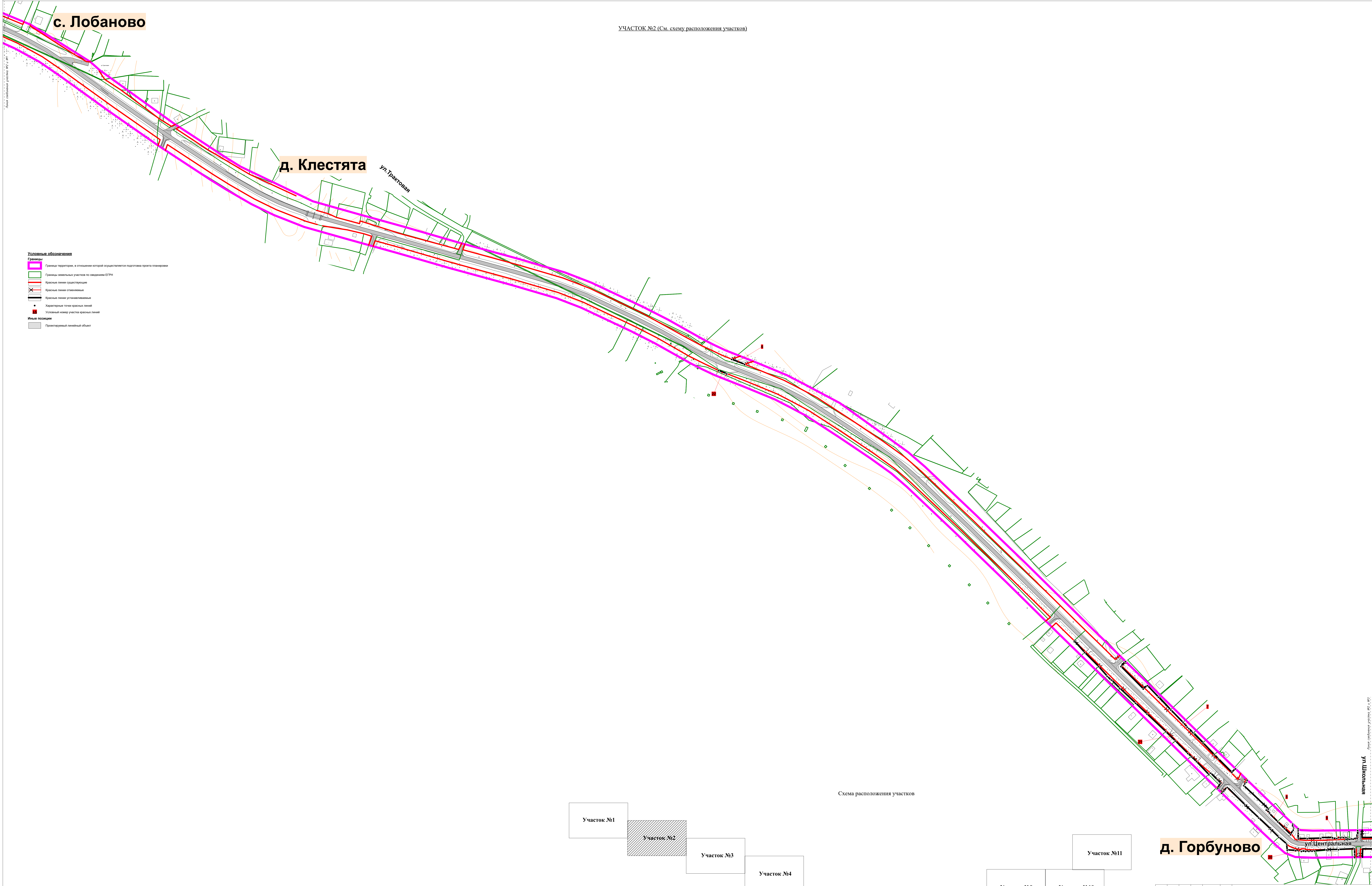
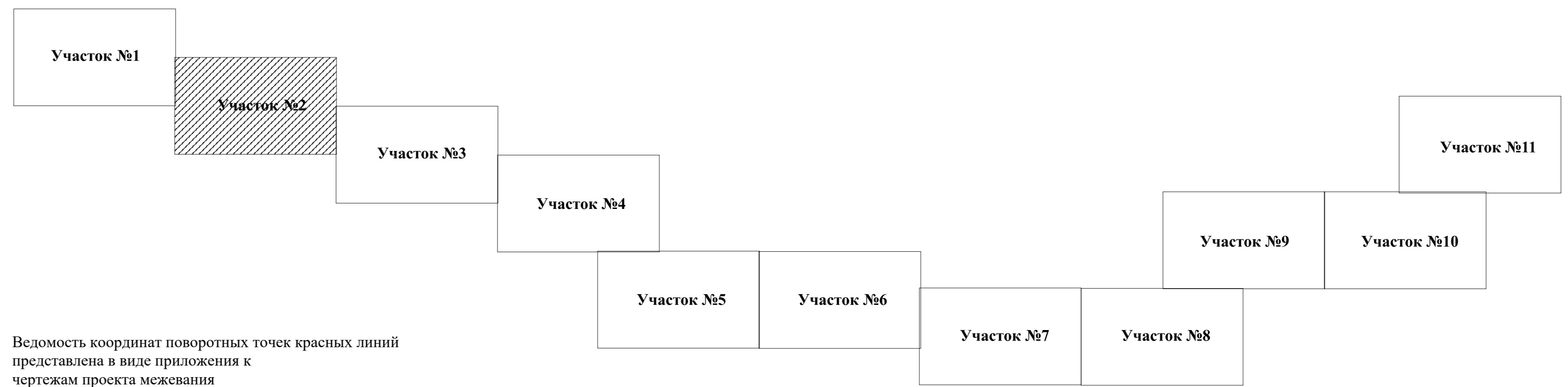


Схема расположения участков



Ведомость координат поворотных точек красных линий представлена в виде приложения к чертежам проекта межевания

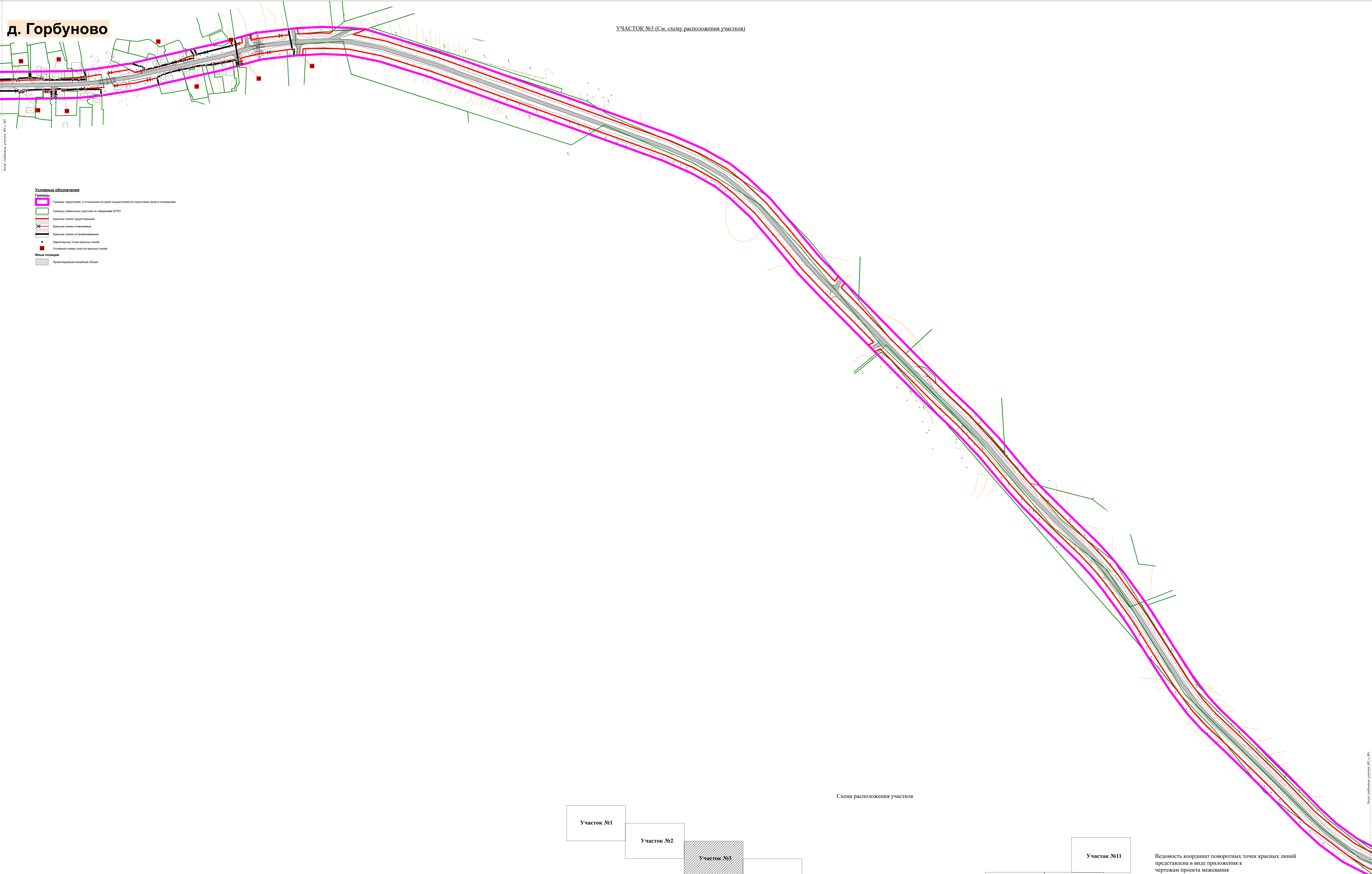
д. Горбуново

ул. Школьная ул. №2

					Муниципальное образование "Лобановское сельское поселение"			
					Первоуральского муниципального района Пермского края			
					Муниципальное образование "Дзуринское сельское поселение"			
					Первоуральского муниципального района Пермского края			
Имя	Кол. лист	Лист	№ лист	Наименование	Дата	Лист	Листов	Масштаб
Зав. н.ч. отдела	А.С. Исакуватова					2	6	1:2000
Консультант	А.В. Байдин							
					"Чертеж красных линий"			
					МКУ "Управление стратегического развития Первоуральского района"			

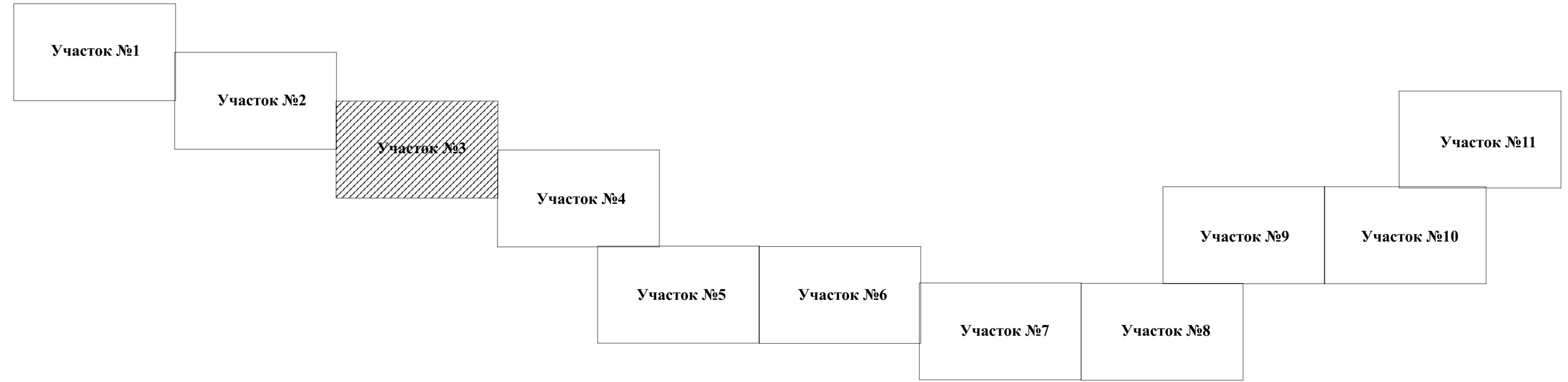
д. Горбуново

УЧАСТОК №3 (См. схему расположения участков)



- Условные обозначения**
- Границы**
- Граница территории, в отношении которой осуществляется подготовка проекта планировки
 - Границы земельных участков по сведениям ЕГРН
 - Красные линии существующие
 - Красные линии устанавливаемые
 - Характерные точки красных линий
 - Условный номер участка красных линий
- Иные позиции**
- Проектируемый линейный объект

Схема расположения участков



Ведомость координат поворотных точек красных линий представлена в виде приложения к чертежам проекта межевания

Имя	Кол. лист	Лист	№ лист	Наименование	Дата
Дир. к-та	А.С. Идаурганова				
Консультант	А.В. Байдин				

Муниципальное образование "Тюбинское сельское поселение"					
Павловского муниципального района Павловского края					
Муниципальное образование "Дзуринское сельское поселение"					
Павловского муниципального района Павловского края					
Лист	Листов	Масштаб			
3	6	1:2000			

Чертеж красных линий

МКУ "Управление стратегического развития Павловского района"

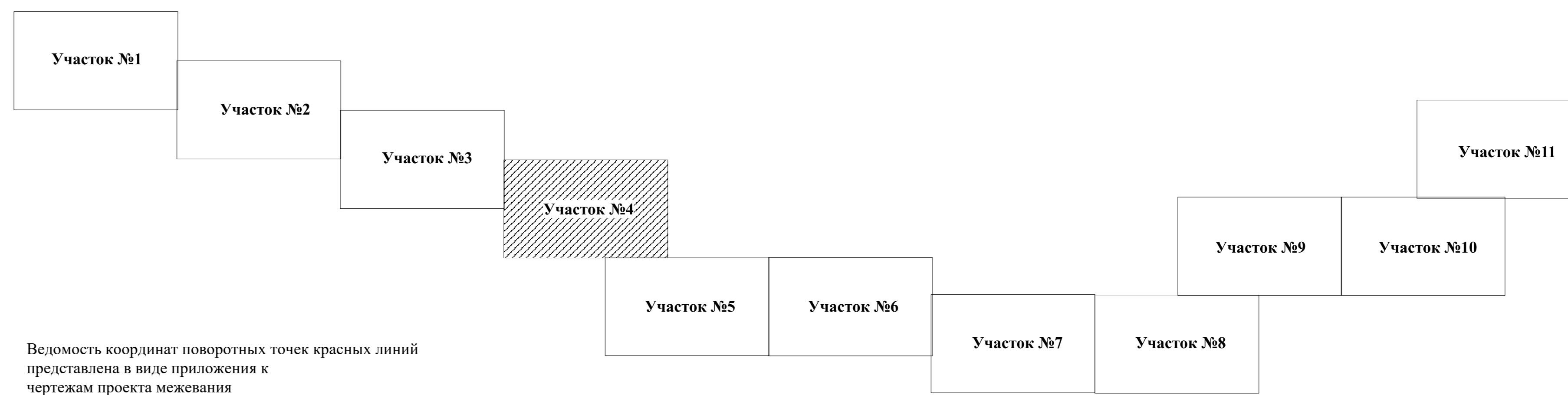
Чертеж красных линий

УЧАСТОК №4 (См. схему расположения участков)



- Условные обозначения**
- ▬ Границы территории, в отношении которой осуществляется подготовка проекта планировки
 - ▬ Границы земельных участков по сведениям ЕГРН
 - ▬ Красные линии существующие
 - ▬ Красные линии устанавливаемые
 - ▬ Красные линии устанавливаемые
 - Характерные точки красных линий
 - Условный номер участка красных линий
- Иные позиции**
- Проектный земельный объект

Схема расположения участков



Ведомость координат поворотных точек красных линий представлена в виде приложения к чертежам проекта межевания

Лист 4 из 6

Имя	Фамилия	Лит	№ стр	Наименование	Дата
Иванов	Иван	И	1	Иванов Иван Иванович	01.01.2024
Петров	Петр	П	2	Петров Петр Петрович	01.01.2024
Сидоров	Сидор	С	3	Сидоров Сидор Сидорович	01.01.2024
Смирнов	Смирнов	С	4	Смирнов Смирнов Смирнович	01.01.2024
Климов	Климов	К	5	Климов Климов Климович	01.01.2024
Васильев	Васильев	В	6	Васильев Васильев Васильевич	01.01.2024
Попов	Попов	П	7	Попов Попов Попович	01.01.2024
Соловьев	Соловьев	С	8	Соловьев Соловьев Соловьевич	01.01.2024
Тихонов	Тихонов	Т	9	Тихонов Тихонов Тихонович	01.01.2024
Левченко	Левченко	Л	10	Левченко Левченко Левченнович	01.01.2024
Кузнецов	Кузнецов	К	11	Кузнецов Кузнецов Кузнецович	01.01.2024

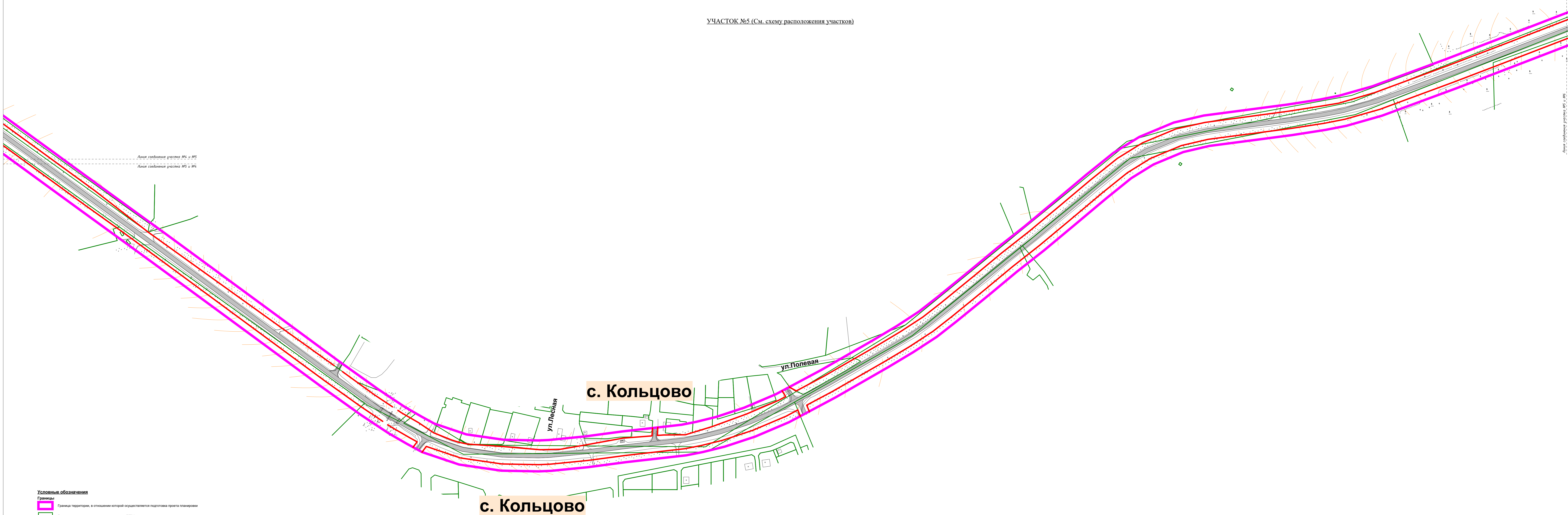
Муниципальное образование "Тюбинское сельское поселение"
 Парковского муниципального района Пермского края
 Муниципальное образование "Дуровичское сельское поселение"
 Парковского муниципального района Пермского края

Лист 4 из 6 Масштаб 1:2000

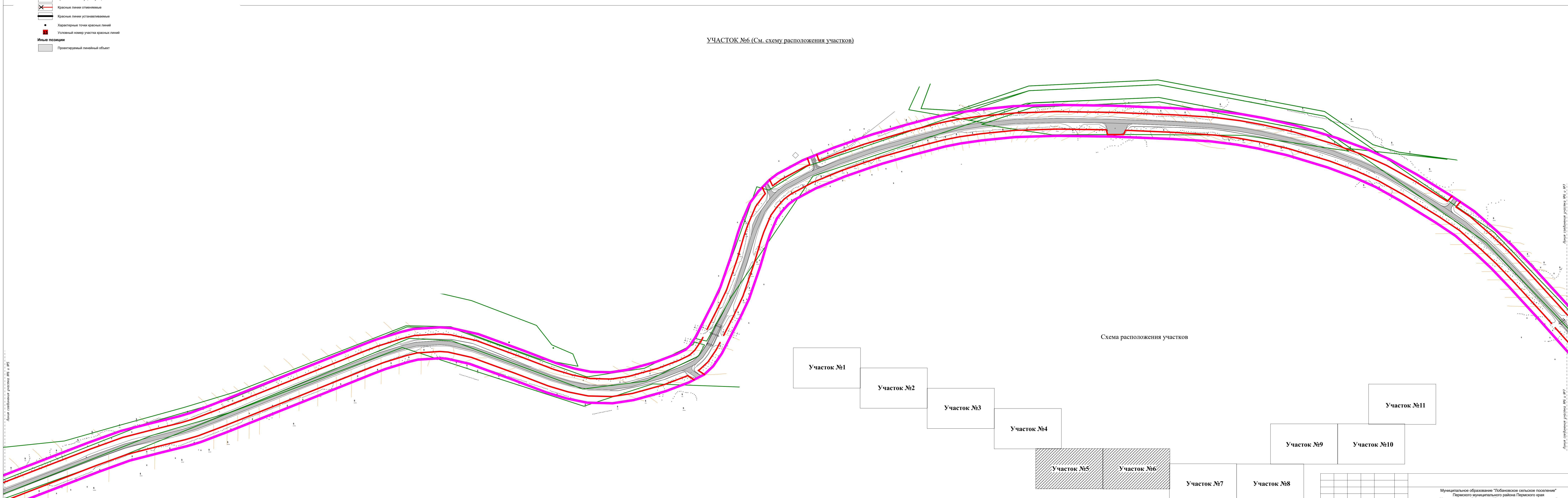
Чертеж красных линий

ИО "Управление стратегического развития Пермского района"

УЧАСТОК №5 (См. схему расположения участков)



УЧАСТОК №6 (См. схему расположения участков)



- Условные обозначения**
- Границы
 - Границы территории, в отношении которой осуществляется подготовка проекта планировки
 - Границы земельных участков по сведениям ЕГРН
 - Красные линии строительства
 - Красные линии ограничения
 - Красные линии установившиеся
 - Характерные точки красных линий
 - Условный номер участка красных линий
 - Иные объекты
 - Проектируемый линейный объект

№ п/п	№ уч.	№ ул.	№ дог.	Наимен.	Дата

Муниципальное образование "Лобановское сельское поселение"		
Первоуральского муниципального района Пермского края		
Муниципальное образование "Дзуринское сельское поселение"		
Первоуральского муниципального района Пермского края		
Лист	Листов	Масштаб
5	6	1:2000

Муниципальное образование "Лобановское сельское поселение"
Первоуральского муниципального района Пермского края
Муниципальное образование "Дзуринское сельское поселение"
Первоуральского муниципального района Пермского края

Ведомость координат поворотных точек красных линий
представлена в виде приложения к
чертежам проекта межевания

Консультант А.В. Байдин

МКО "Управление стратегического развития Первоуральского района"

УЧАСТОК №7 (См. схему расположения участков)

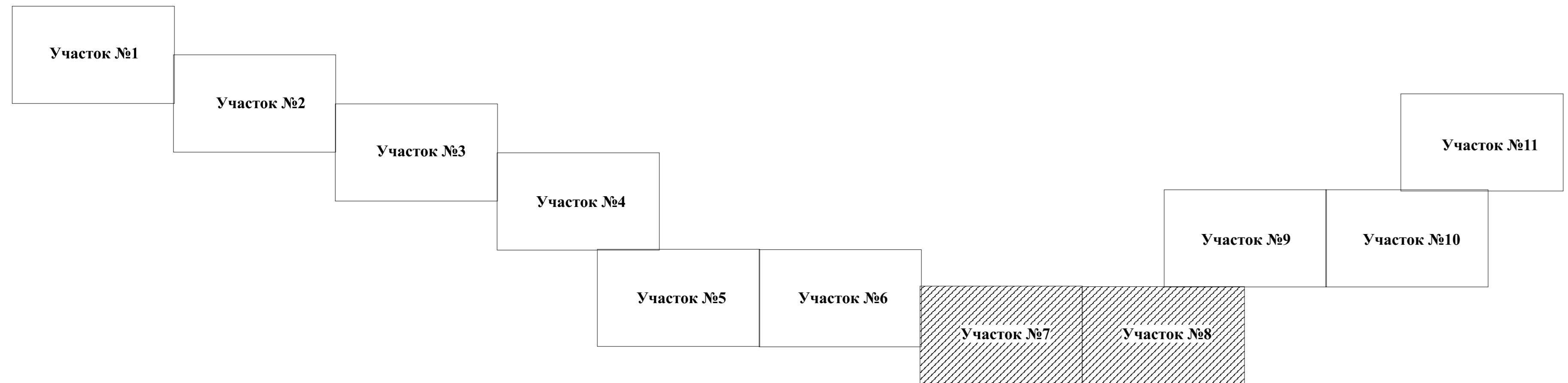


- Условные обозначения**
- Границы территории, в отношении которой осуществляется подготовка проекта планировки
 - Границы земельных участков по сведениям ЕГРН
 - Красные линии существующие
 - Красные линии отменяемые
 - Красные линии устанавливаемые
 - Характерные точки красных линий
 - Угловой номер участка красных линий
 - Иные объекты
 - Проектный линейный объект

УЧАСТОК №8 (См. схему расположения участков)



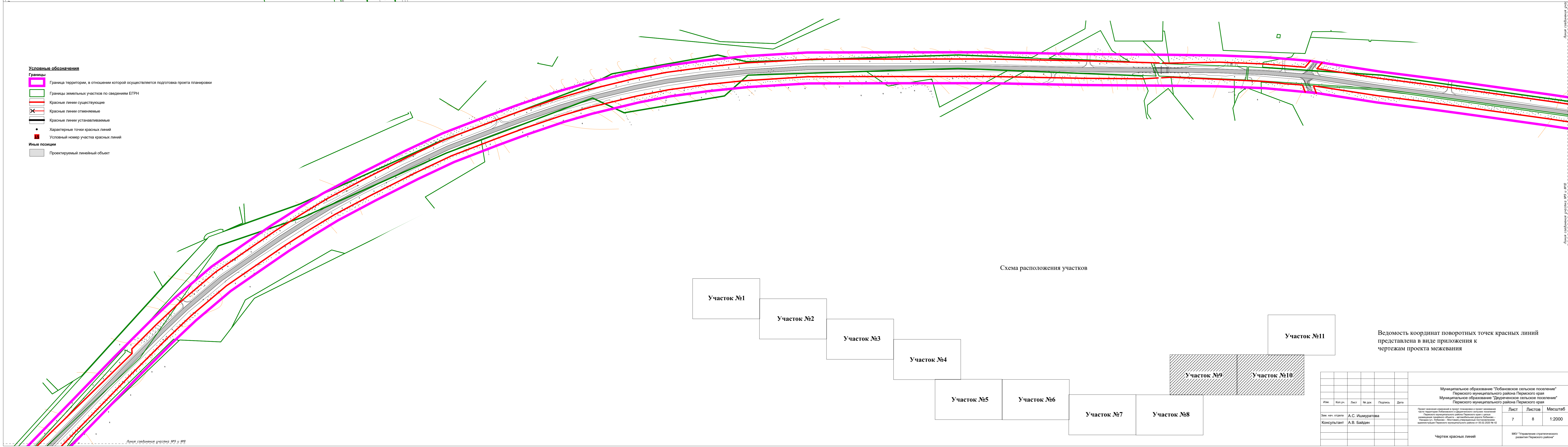
Схема расположения участков



Ведомость координат поворотных точек красных линий
представлена в виде приложения к
чертежам проекта межевания

Имя	Фамилия	Лист	№ стр.	Наименование	Дата
Зам. нач. отдела	А.С. Исакулова				
Консультант	А.В. Байдин				

Муниципальное образование "Тюбинское сельское поселение"					
Первоуральского муниципального района Первоуральского края					
Муниципальное образование "Дзуринское сельское поселение"					
Первоуральского муниципального района Первоуральского края					
<small>Этот документ является проектом и не несет ответственности за его содержание. Любые изменения вносятся в проект в соответствии с требованиями заказчика. Проект не является окончательным документом. Проектный документ разработан в соответствии с требованиями законодательства Российской Федерации от 28.07.2017 № 38-ФЗ "Об особенностях отчуждения земельных участков для государственных нужд Российской Федерации".</small>					
Лист	Листов	Масштаб			
6	6	1:2000			
МКУ "Управление территориального развития Первоуральского района"					



Чертеж красных линий

УЧАСТОК №11 (См. схему расположения участков)

Условные обозначения

- Границы**
- Граница территории, в отношении которой осуществляется подготовка проекта планировки
 - Границы земельных участков по сведениям ЕГРН
 - Красные линии существующие
 - Красные линии отменяемые
 - Красные линии устанавливаемые
 - Характерные точки красных линий
 - Условный номер участка красных линий
- Иные позиции**
- Проектируемый линейный объект

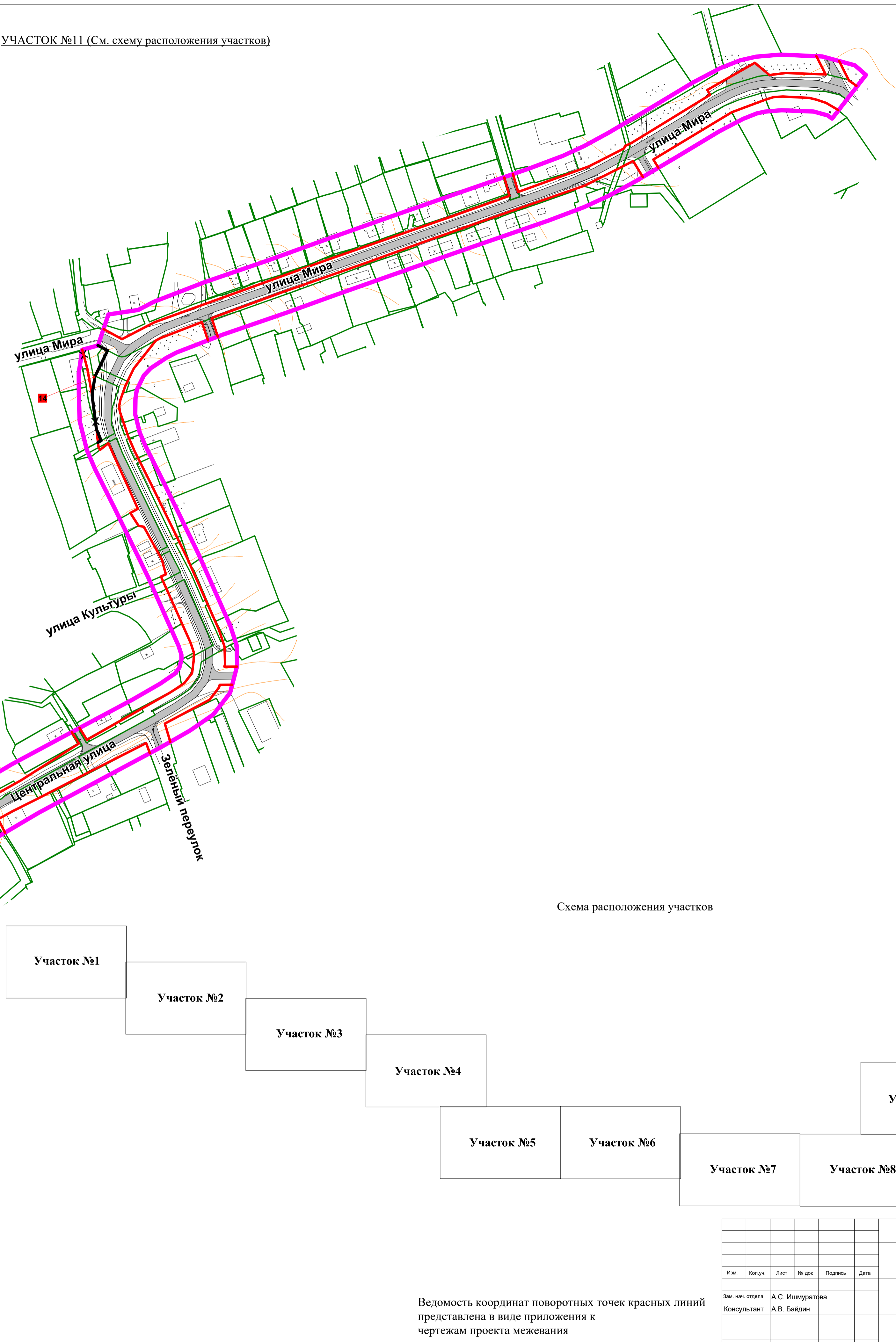
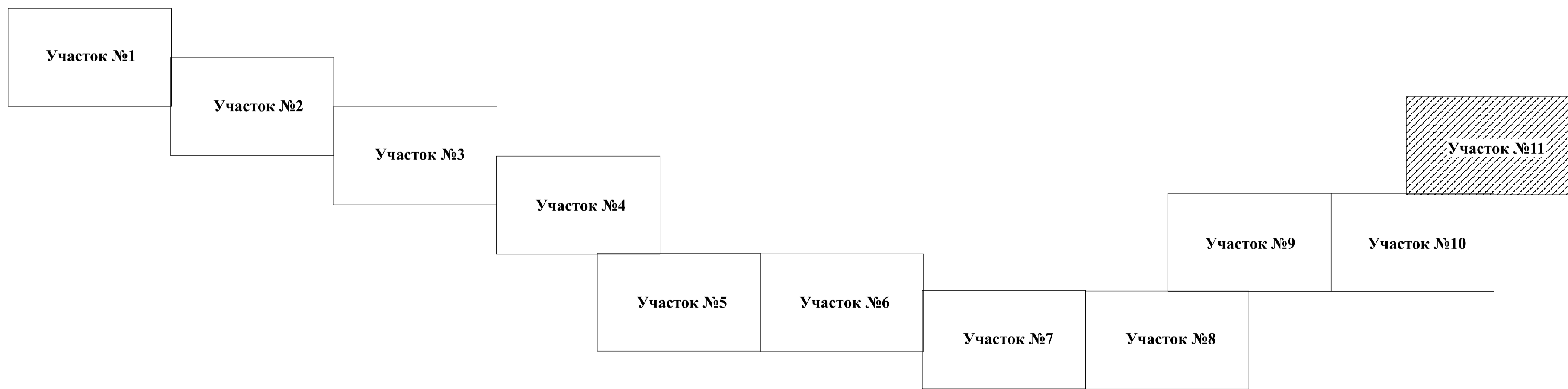


Схема расположения участков



Ведомость координат поворотных точек красных линий представлена в виде приложения к чертежам проекта межевания

Им.	Коп. уч.	Лист	№ док.	Подпись	Дата			
						Муниципальное образование "Лобановское сельское поселение" Пермского муниципального района Пермского края Муниципальное образование "Двуреченское сельское поселение" Пермского муниципального района Пермского края		
						Проект внесения изменений в проект планировки и проект межевания части территории Лобановского и Двуреченского сельских поселений Пермского муниципального района Пермского края в целях разделения линейного объекта в автомобильной дороге "Лобановское - Насадки (с/п. - Мостовки) утвержденный постановлением администрации Пермского муниципального района от 05.02.2020 № 42		
Зам. нач. отдела	А.С. Ишмуратова					Лист	Листов	Масштаб
Консультант	А.В. Байдин					8	8	1:2000
						Чертеж красных линий		
						МКУ "Управление стратегического развития Пермского района"		

Филия соединения участка №11 и №10

Приложение к чертежу «Чертеж красных линий»

Каталог координат характерных точек
1 участка красных линий
Система координат МСК-59

Обозначение характерных точек	Координаты, м	
	X	Y
1	2	3
1	501463.63	2234966.82
2	501462.21	2234968.64
3	501453.84	2234989.75
4	501455.04	2234990.61

Каталог координат характерных точек
2 участка красных линий
Система координат МСК-59

Обозначение характерных точек	Координаты, м	
	X	Y
1	2	3
1	501451.42	2234996.60
2	501449.85	2234995.52
3	501444.29	2235003.45
4	501438.91	2235011.51
5	501434.58	2235019.40
6	501433.72	2235020.99
7	501429.75	2235028.22
8	501427.06	2235033.12
9	501423.33	2235039.92
10	501413.75	2235055.23
11	501410.50	2235060.65
12	501407.34	2235065.52
13	501404.78	2235069.70
14	501399.60	2235078.35
15	501393.09	2235089.34
16	501390.51	2235094.15
17	501383.54	2235104.60
18	501383.21	2235105.07
19	501371.41	2235122.27
20	501367.40	2235127.94
21	501362.91	2235133.96
22	501357.11	2235142.86
23	501351.76	2235150.00
24	501344.97	2235158.53
25	501333.51	2235172.58
26	501324.63	2235183.46
27	501310.46	2235203.22

28	501296.83	2235221.84
29	501291.59	2235228.43
30	501286.51	2235236.90
31	501274.34	2235250.96
32	501268.52	2235257.68
33	501266.03	2235260.56
34	501248.49	2235283.76
35	501249.00	2235284.25
36	501249.94	2235285.13
37	501233.71	2235300.87

Каталог координат характерных точек
3 участка красных линий
Система координат МСК-59

Обозначение характерных точек	Координаты, м	
	X	Y
1	2	3
1	501228.38	2235307.38
2	501226.27	2235306.36
3	501224.16	2235305.34
4	501210.65	2235317.31
5	501169.25	2235354.20
6	501164.60	2235358.70
7	501155.90	2235366.80
8	501117.12	2235399.05
9	501109.71	2235405.65
10	501105.25	2235409.90
11	501101.64	2235413.51
12	501097.21	2235418.22
13	501090.23	2235423.66
14	501085.65	2235427.16
15	501064.44	2235441.97
16	501057.87	2235447.81
17	501041.63	2235459.74
18	501035.61	2235464.63
19	501026.50	2235470.11
20	501016.16	2235477.79
21	501008.63	2235482.04
22	501005.55	2235484.04
23	500991.97	2235493.68
24	500979.37	2235499.37
25	500978.53	2235499.75
26	500971.58	2235503.40
27	500941.63	2235520.68
28	500935.30	2235524.29
29	500925.38	2235532.11

30	500909.76	2235543.10
31	500919.35	2235562.52

Каталог координат характерных точек
4 участка красных линий
Система координат МСК-59

Обозначение характерных точек	Координаты, м	
	X	Y
1	2	3
1	500908.65	2235563.57
2	500898.81	2235550.33
3	500873.73	2235571.53
4	500874.83	2235572.99
5	500851.91	2235593.53
6	500831.09	2235615.02
7	500820.52	2235625.88
8	500818.95	2235627.49
9	500808.98	2235631.50
10	500799.57	2235642.37
11	500793.45	2235650.16
12	500785.51	2235661.30
13	500780.89	2235667.63
14	500772.73	2235678.78
15	500764.02	2235692.69
16	500759.77	2235699.47
17	500752.75	2235711.18
18	500739.70	2235734.02
19	500725.25	2235757.11
20	500724.12	2235758.92
21	500723.71	2235759.58
22	500707.40	2235788.65
23	500708.24	2235789.19
24	500707.63	2235790.69
25	500696.57	2235806.93
26	500679.01	2235832.69
27	500693.85	2235844.24
28	500701.15	2235845.76
29	500701.15	2235845.76

Каталог координат характерных точек
5 участка красных линий
Система координат МСК-59

Обозначение характерных точек	Координаты, м	
	X	Y
1	2	3
1	500662.11	2235900.31

2	500653.92	2235891.99
3	500639.68	2235918.10
4	500626.86	2235944.22
5	500624.33	2235949.08
6	500607.41	2235979.26
7	500590.72	2236019.50
8	500579.65	2236050.25
9	500581.32	2236050.70
10	500579.17	2236056.87
11	500565.27	2236097.25
12	500569.54	2236098.33
13	500556.99	2236138.78
14	500545.76	2236185.65
15	500538.65	2236219.10
16	500530.40	2236261.91
17	500521.59	2236299.73
18	500511.07	2236338.52
19	500501.77	2236377.08
20	500502.35	2236377.22
21	500501.71	2236379.74
22	500501.05	2236382.40
23	500493.41	2236417.16
24	500484.34	2236455.26
25	500469.33	2236501.14
26	500474.16	2236503.53

Каталог координат характерных точек
6 участка красных линий
Система координат МСК-59

Обозначение характерных точек	Координаты, м	
	X	Y
1	2	3
1	499605.00	2238451.13
2	499596.27	2238473.22

Каталог координат характерных точек
7 участка красных линий
Система координат МСК-59

Обозначение характерных точек	Координаты, м	
	X	Y
1	2	3
1	498908.32	2239307.84
2	498902.28	2239301.67
3	498925.27	2239278.54
4	498932.32	2239271.91
5	498952.22	2239252.77

6	498968.80	2239236.23
7	498969.89	2239235.35
8	498976.75	2239228.61
9	498979.30	2239225.86
10	498987.02	2239218.85
11	498987.02	2239218.85
12	499008.56	2239197.94
13	499030.22	2239176.93
14	499050.03	2239158.15
15	499044.21	2239151.13
16	499082.47	2239113.24
17	499090.58	2239120.71
18	499090.79	2239121.01

Каталог координат характерных точек
8 участка красных линий
Система координат МСК-59

Обозначение характерных точек	Координаты, м	
	X	Y
1	2	3
1	498815.04	2239404.69
2	498814.31	2239405.11
3	498811.65	2239404.93
4	498807.49	2239406.94
5	498805.51	2239406.48
6	498804.16	2239406.16
7	498796.54	2239401.57
8	498806.73	2239391.07
9	498818.34	2239379.58
10	498832.27	2239365.33
11	498833.49	2239365.90
12	498838.26	2239360.38
13	498840.10	2239363.73
14	498879.84	2239321.84
15	498882.66	2239322.54
16	498882.69	2239323.48
17	498885.87	2239326.81
18	498887.84	2239327.56
19	498889.10	2239327.68

Каталог координат характерных точек
9 участка красных линий
Система координат МСК-59

Обозначение характерных точек	Координаты, м	
	X	Y
1	2	3
1	498803.53	2239515.68
2	498803.53	2239515.68
3	498795.66	2239515.75
4	498795.66	2239514.37
5	498790.14	2239514.55
6	498788.71	2239507.95
7	498788.51	2239502.23
8	498788.36	2239496.10
9	498791.54	2239495.91
10	498791.45	2239491.48
11	498791.09	2239486.57
12	498790.62	2239480.11
13	498789.96	2239480.14
14	498789.66	2239472.82
15	498791.36	2239472.79
16	498790.98	2239452.81
17	498790.05	2239452.81
18	498789.53	2239429.92
19	498789.36	2239414.89
20	498798.63	2239414.59
21	498803.81	2239414.44
22	498806.37	2239414.37

Каталог координат характерных точек
10 участка красных линий
Система координат МСК-59

Обозначение характерных точек	Координаты, м	
	X	Y
1	2	3
1	498804.44	2239588.71
2	498793.86	2239589.40
3	498793.14	2239569.06
4	498792.43	2239569.12
5	498792.12	2239565.43
6	498792.01	2239562.89
7	498791.88	2239559.79
8	498791.17	2239537.29
9	498791.13	2239523.22
10	498799.10	2239523.10

11	498803.61	2239523.34
12	498803.61	2239523.34

Каталог координат характерных точек
11 участка красных линий
Система координат МСК-59

Обозначение характерных точек	Координаты, м	
	X	Y
1	2	3
1	498806.97	2239681.18
2	498795.71	2239685.25
3	498790.94	2239685.67
4	498790.48	2239673.31
5	498790.53	2239662.66
6	498790.62	2239640.79
7	498790.66	2239632.48
8	498790.53	2239623.95
9	498790.36	2239613.01
10	498792.56	2239612.95
11	498792.54	2239612.29
12	498793.25	2239608.48
13	498793.20	2239603.47
14	498793.90	2239603.44
15	498793.87	2239591.52
16	498804.47	2239591.39

Каталог координат характерных точек
12 участка красных линий
Система координат МСК-59

Обозначение характерных точек	Координаты, м	
	X	Y
1	2	3
1	498841.86	2239861.82
2	498832.32	2239867.98
3	498827.45	2239867.08
4	498824.93	2239857.31
5	498822.99	2239849.83
6	498821.51	2239841.91
7	498817.85	2239826.04
8	498813.36	2239810.03
9	498810.40	2239798.86
10	498808.23	2239788.05
11	498808.07	2239783.92
12	498811.15	2239783.86
13	498813.03	2239780.86
14	498814.15	2239774.77

15	498818.05	2239762.38
16	498818.35	2239761.06

Каталог координат характерных точек
13 участка красных линий
Система координат МСК-59

Обозначение характерных точек	Координаты, м	
	X	Y
1	2	3
1	498858.39	2239930.07
2	498856.44	2239930.68
3	498848.84	2239933.04
4	498833.53	2239873.01
5	498843.26	2239867.93

Каталог координат характерных точек
14 участка красных линий
Система координат МСК-59

Обозначение характерных точек	Координаты, м	
	X	Y
1	2	3
1	498720.61	2257567.52
2	498718.67	2257571.28
3	498716.46	2257575.55
4	498703.38	2257569.21
5	498695.20	2257565.26
6	498694.55	2257564.94
7	498679.47	2257562.68
8	498651.29	2257566.26
9	498641.70	2257570.18
10	498640.27	2257567.52

Каталог координат характерных точек
15 участка красных линий
Система координат МСК-59

Обозначение характерных точек	Координаты, м	
	X	Y
1	2	3
1	498876.52	2240028.34
2	498842.62	2240034.82
3	498842.72	2240038.10
4	498831.57	2240037.61

Каталог координат характерных точек
16 участка красных линий
Система координат МСК-59

Обозначение характерных точек	Координаты, м	
	X	Y
1	2	3
1	498860.40	2239937.30
2	498824.58	2239942.87
3	498814.63	2239944.42

Каталог координат характерных точек
17 участка красных линий
Система координат МСК-59

Обозначение характерных точек	Координаты, м	
	X	Y
1	2	3
1	498782.29	2239808.92
2	498793.82	2239805.58
3	498798.89	2239813.38
4	498800.61	2239819.23
5	498803.85	2239829.40
6	498808.25	2239848.00
7	498810.25	2239860.03
8	498812.95	2239869.30
9	498814.87	2239881.49
10	498815.41	2239888.65
11	498816.80	2239900.86
12	498818.77	2239914.27
13	498820.75	2239922.73
14	498822.85	2239933.89
15	498823.87	2239939.35
16	498813.79	2239941.36

Каталог координат характерных точек
18 участка красных линий
Система координат МСК-59

Обозначение характерных точек	Координаты, м	
	X	Y
1	2	3
1	498759.02	2239634.23
2	498763.54	2239634.03
3	498763.54	2239634.03
4	498775.05	2239633.80
5	498775.05	2239644.57

6	498773.08	2239644.61
7	498773.17	2239649.97
8	498774.19	2239671.09
9	498774.35	2239684.14
10	498774.37	2239710.36
11	498765.58	2239711.02
12	498764.01	2239711.10

Каталог координат характерных точек
19 участка красных линий
Система координат МСК-59

Обозначение характерных точек	Координаты, м	
	X	Y
1	2	3
1	498757.65	2239523.94
2	498763.27	2239523.89
3	498771.78	2239524.27
4	498771.72	2239571.58
5	498768.96	2239571.70
6	498769.04	2239572.75
7	498769.44	2239577.85
8	498771.29	2239577.79
9	498771.45	2239580.16
10	498771.76	2239584.57
11	498773.24	2239584.60
12	498773.96	2239612.29
13	498774.04	2239626.18
14	498763.27	2239626.52
15	498758.92	2239626.54

Каталог координат характерных точек
20 участка красных линий
Система координат МСК-59

Обозначение характерных точек	Координаты, м	
	X	Y
1	2	3
1	498867.09	2239284.29
2	498870.73	2239287.93
3	498876.92	2239293.84
4	498847.23	2239323.75
5	498824.85	2239347.42
6	498805.71	2239367.55
7	498791.84	2239381.67
8	498780.43	2239394.97
9	498770.12	2239395.93

10	498769.27	2239409.85
11	498769.04	2239415.57
12	498768.86	2239419.93
13	498767.91	2239419.93
14	498768.02	2239427.02
15	498768.11	2239432.74
16	498768.30	2239438.14
17	498768.60	2239442.64
18	498770.50	2239462.50
19	498770.86	2239483.02
20	498772.17	2239510.56
21	498763.13	2239510.57
22	498757.50	2239510.58

Каталог координат характерных точек
21 участка красных линий
Система координат МСК-59

Обозначение характерных точек	Координаты, м	
	X	Y
1	2	3
1	499125.88	2239033.83
2	499106.17	2239051.45
3	499082.27	2239075.28
4	499065.79	2239089.79
5	499058.86	2239096.60
6	499059.55	2239097.32
7	499045.70	2239110.84
8	499020.07	2239137.96
9	499001.69	2239157.40
10	498971.59	2239189.26
11	498955.73	2239205.58
12	498934.58	2239226.76
13	498928.80	2239232.98
14	498920.73	2239241.64
15	498898.50	2239262.56
16	498901.14	2239265.70
17	498890.01	2239276.92
18	498884.31	2239283.08
19	498875.87	2239277.85
20	498874.46	2239276.68

Каталог координат характерных точек
22 участка красных линий
Система координат МСК-59

Обозначение характерных точек	Координаты, м	
	X	Y
1	2	3
1	499585.82	2238428.91
2	499580.25	2238443.01
3	499580.25	2238443.01

Каталог координат характерных точек
23 участка красных линий
Система координат МСК-59

Обозначение характерных точек	Координаты, м	
	X	Y
1	2	3
1	500593.86	2235926.12
2	500606.53	2235933.45
3	500577.00	2235993.00
4	500569.22	2236014.20
5	500540.58	2236094.42
6	500539.10	2236099.31
7	500525.15	2236145.32
8	500510.58	2236224.79
9	500509.76	2236229.29
10	500504.41	2236268.11
11	500485.22	2236325.79
12	500464.91	2236386.81
13	500457.00	2236444.20

Каталог координат характерных точек
24 участка красных линий
Система координат МСК-59

Обозначение характерных точек	Координаты, м	
	X	Y
1	2	3
1	500642.68	2235835.51
2	500649.03	2235838.92
3	500632.12	2235872.28
4	500618.11	2235900.93
5	500607.77	2235917.93
6	500600.00	2235913.58

Каталог координат характерных точек
25 участка красных линий
Система координат МСК-59

Обозначение характерных точек	Координаты, м	
	X	Y
1	2	3
1	500678.13	2235774.67
2	500684.21	2235778.17
3	500684.88	2235778.56
4	500689.73	2235781.28
5	500679.92	2235796.56
6	500677.16	2235800.86
7	500664.68	2235818.50
8	500658.47	2235829.57
9	500648.83	2235825.27

Каталог координат характерных точек
26 участка красных линий
Система координат МСК-59

Обозначение характерных точек	Координаты, м	
	X	Y
1	2	3
1	500734.96	2235684.52
2	500741.90	2235691.73
3	500742.67	2235692.50
4	500743.67	2235693.56
5	500744.52	2235694.39
6	500723.82	2235726.02
7	500720.90	2235731.33
8	500705.87	2235755.16
9	500695.46	2235771.62
10	500692.95	2235770.90
11	500679.57	2235766.31

Каталог координат характерных точек
27 участка красных линий
Система координат МСК-59

Обозначение характерных точек	Координаты, м	
	X	Y
1	2	3
1	500920.96	2235498.07
2	500921.03	2235498.10
3	500927.59	2235500.67
4	500932.20	2235502.45

5	500936.54	2235504.13
6	500903.78	2235528.50
7	500894.72	2235535.73
8	500850.44	2235569.81
9	500835.35	2235581.82
10	500826.05	2235588.73
11	500821.78	2235592.51
12	500820.44	2235593.70
13	500820.74	2235594.08
14	500816.90	2235597.33
15	500819.39	2235600.61
16	500813.05	2235606.19
17	500804.55	2235614.66
18	500789.61	2235630.38
19	500789.04	2235630.10
20	500780.69	2235640.61
21	500779.33	2235639.54
22	500757.59	2235673.59
23	500748.43	2235687.46
24	500739.49	2235677.34
25	500739.48	2235677.33

Каталог координат характерных точек
28 участка красных линий
Система координат МСК-59

Обозначение характерных точек	Координаты, м	
	X	Y
1	2	3
1	500981.38	2235457.81
2	500981.69	2235458.33
3	500986.43	2235466.26
4	500979.28	2235470.70
5	500969.08	2235476.63
6	500963.98	2235478.70
7	500944.19	2235486.83
8	500940.81	2235487.65
9	500936.47	2235484.67
10	500935.20	2235486.26

Каталог координат характерных точек
29 участка красных линий
Система координат МСК-59

Обозначение характерных точек	Координаты, м	
	X	Y
1	2	3
1	501120.11	2235319.83
2	501136.14	2235333.51
3	501102.14	2235367.64
4	501097.91	2235371.19
5	501102.38	2235375.94
6	501095.77	2235381.65
7	501094.05	2235379.06
8	501092.14	2235380.82
9	501086.14	2235386.30
10	501078.51	2235392.77
11	501069.32	2235400.30
12	501046.62	2235421.41
13	501033.85	2235432.09
14	501009.77	2235451.04
15	501005.94	2235453.75
16	500992.96	2235463.68
17	500986.77	2235454.65
18	500986.74	2235454.60
19	500982.85	2235448.79

Каталог координат характерных точек
30 участка красных линий
Система координат МСК-59

Обозначение характерных точек	Координаты, м	
	X	Y
1	2	3
1	501404.34	2234979.51
2	501413.87	2234975.90
3	501415.51	2234986.15
4	501406.90	2234988.82
5	501404.32	2234994.74
6	501394.50	2235011.78
7	501373.76	2235046.61
8	501373.55	2235046.49
9	501371.38	2235049.79
10	501367.02	2235057.03
11	501357.10	2235073.46
12	501354.32	2235081.55
13	501341.15	2235100.34

14	501315.94	2235136.60
15	501290.99	2235163.69
16	501287.80	2235168.22
17	501282.47	2235176.69
18	501283.65	2235177.60
19	501277.22	2235186.10
20	501265.07	2235201.80
21	501263.03	2235200.64
22	501254.57	2235210.42
23	501251.14	2235215.00
24	501245.42	2235223.63
25	501238.16	2235232.25
26	501241.79	2235235.40
27	501233.66	2235244.27
28	501225.90	2235249.82
29	501200.50	2235275.24
30	501202.28	2235277.24
31	501189.47	2235290.88
32	501150.84	2235329.82
33	501130.21	2235312.59

с. Лобаново

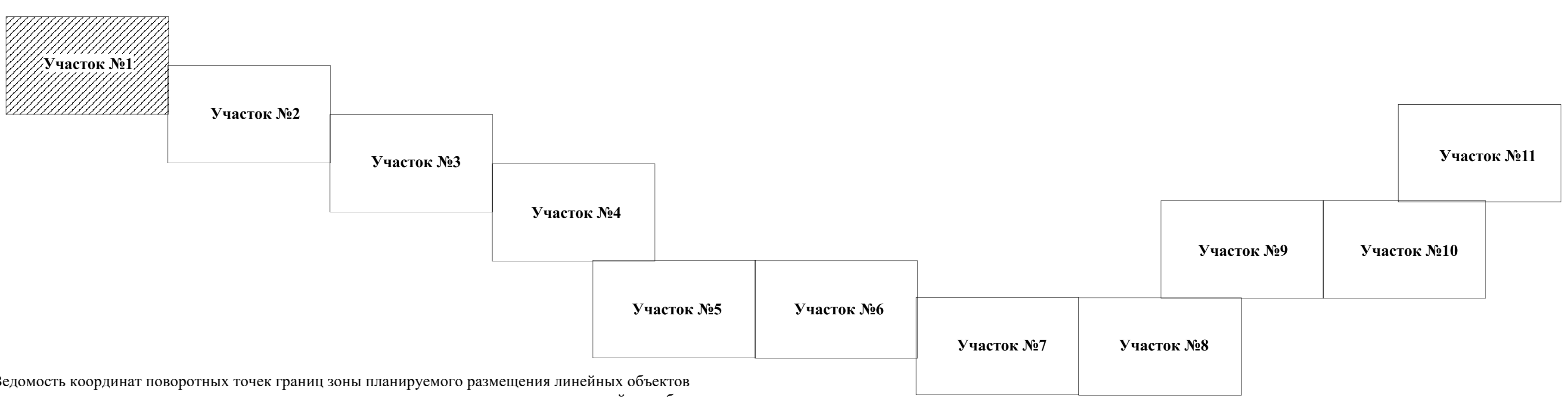
с. Лобаново

с. Лобаново



- Условные обозначения**
- Границы:**
 - Границы территории, в отношении которой осуществляется подготовка проекта планировки
 - Границы земельных участков по сведениям ЕГРН
 - Границы зоны планируемого размещения линейного объекта
 - Номера характерных точек границ зон планируемого размещения линейного объекта
 - Иные позиции:**
 - Красные линии устанавливаемые
 - Красные линии существующие
 - Красные линии отменяемые
 - Проектируемый линейный объект
 - Остановочные пункты наземного общественного пассажирского транспорта существующие
 - Остановочные пункты наземного общественного пассажирского транспорта планируемые

Схема расположения участков



Ведомость координат поворотных точек границ зоны планируемого размещения линейных объектов представлена в виде приложения к чертежам границ зоны планируемого размещения линейных объектов

Изм.	Кол. исл.	Лист	№ инв.	Подпись	Дата
1	1	1	6	1:2000	

Муниципальное образование "Лобановское сельское поселение"					
Первоуральского муниципального района Пермского края					
Муниципальное образование "Дзуринское сельское поселение"					
Первоуральского муниципального района Пермского края					
Исполнитель: А.С. Исакулова			Лист	Листов	Масштаб
Консультант: А.В. Байдин			1	6	1:2000
Чертеж границ зоны планируемого размещения линейных объектов					
ИМУ "Управление территориального развития Пермского района"					

Чертеж границ зоны планируемого размещения линейных объектов

УЧАСТОК №2 (См. схему расположения участков)

с. Лобаново

д. Клестята

ул. Тракторная

- Условные обозначения**
- Граница территории, в отношении которой осуществляется подготовка проекта планировки
 - Границы земельных участков по сведениям ЕГРН
 - Границы зоны планируемого размещения линейного объекта
 - Номера характерных точек границ зон планируемого размещения линейного объекта
 - Иные позиции**
 - Красные линии устанавливаемые
 - Красные линии существующие
 - Красные линии оспариваемые
 - Проектируемый линейный объект
 - А Остановочные пункты наземного общественного пассажирского транспорта существующие
 - А Остановочные пункты наземного общественного пассажирского транспорта планируемые

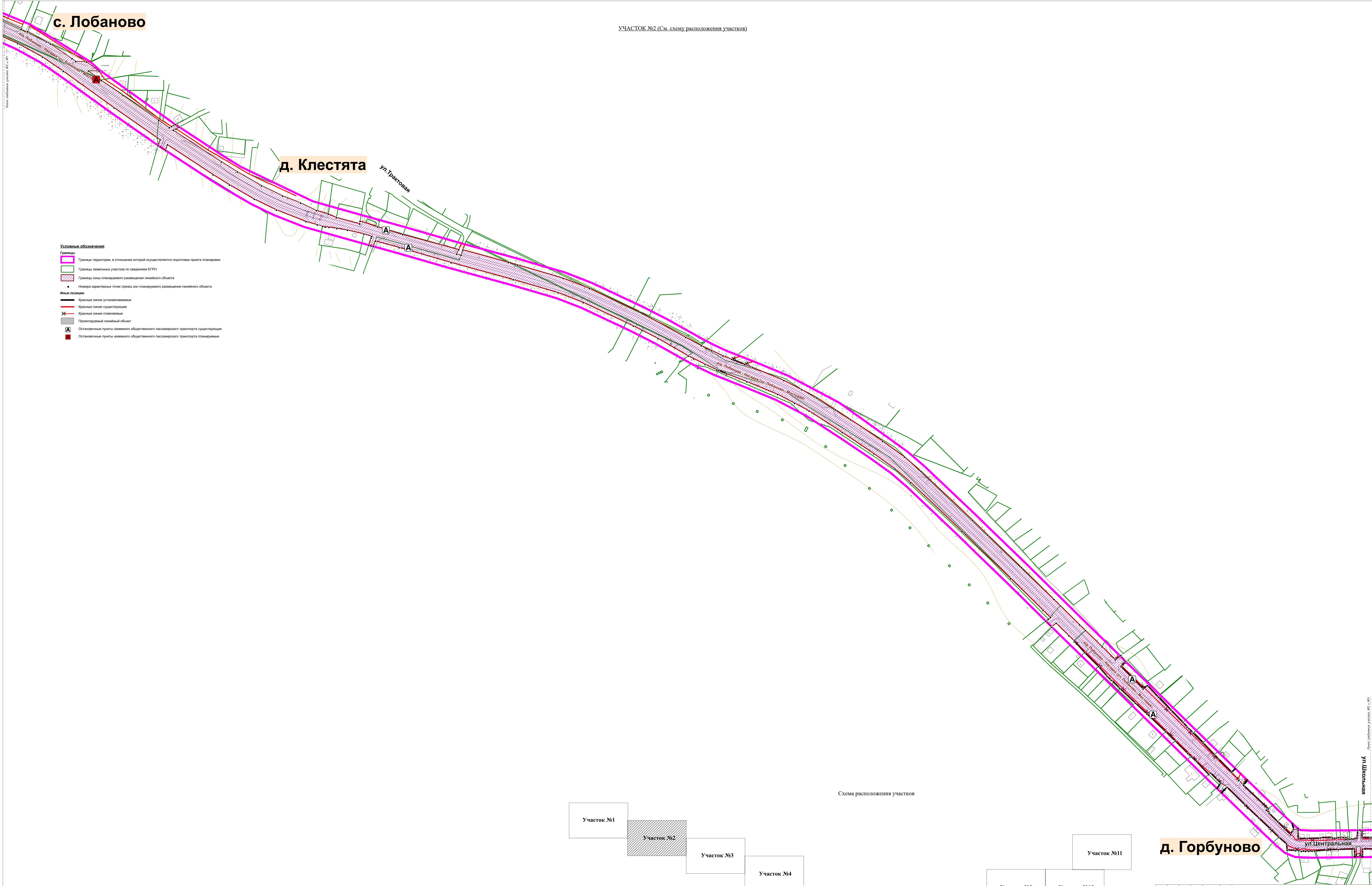
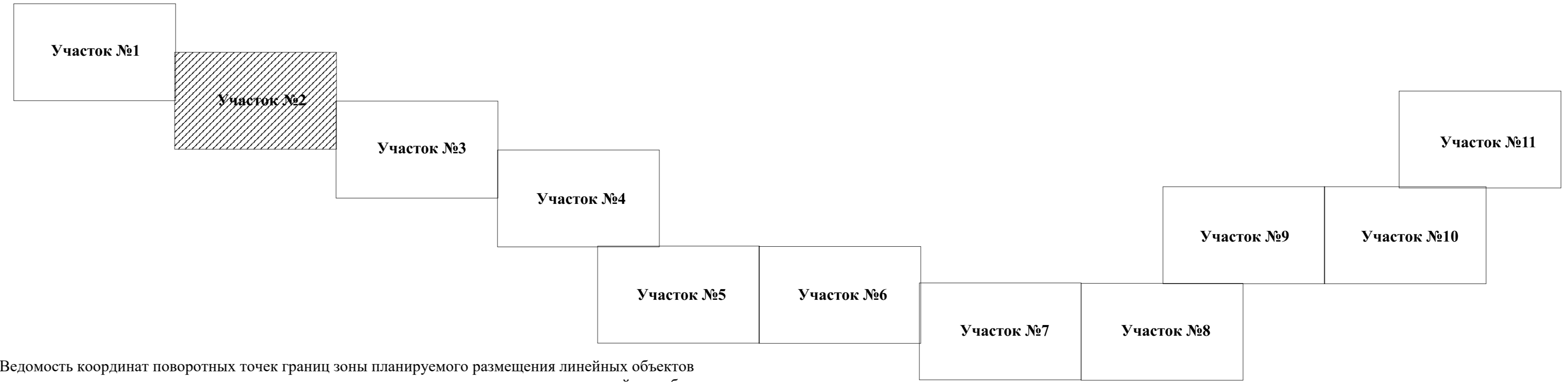


Схема расположения участков



Ведомость координат поворотных точек границ зоны планируемого размещения линейных объектов представлена в виде приложения к чертежам границ зоны планируемого размещения линейных объектов

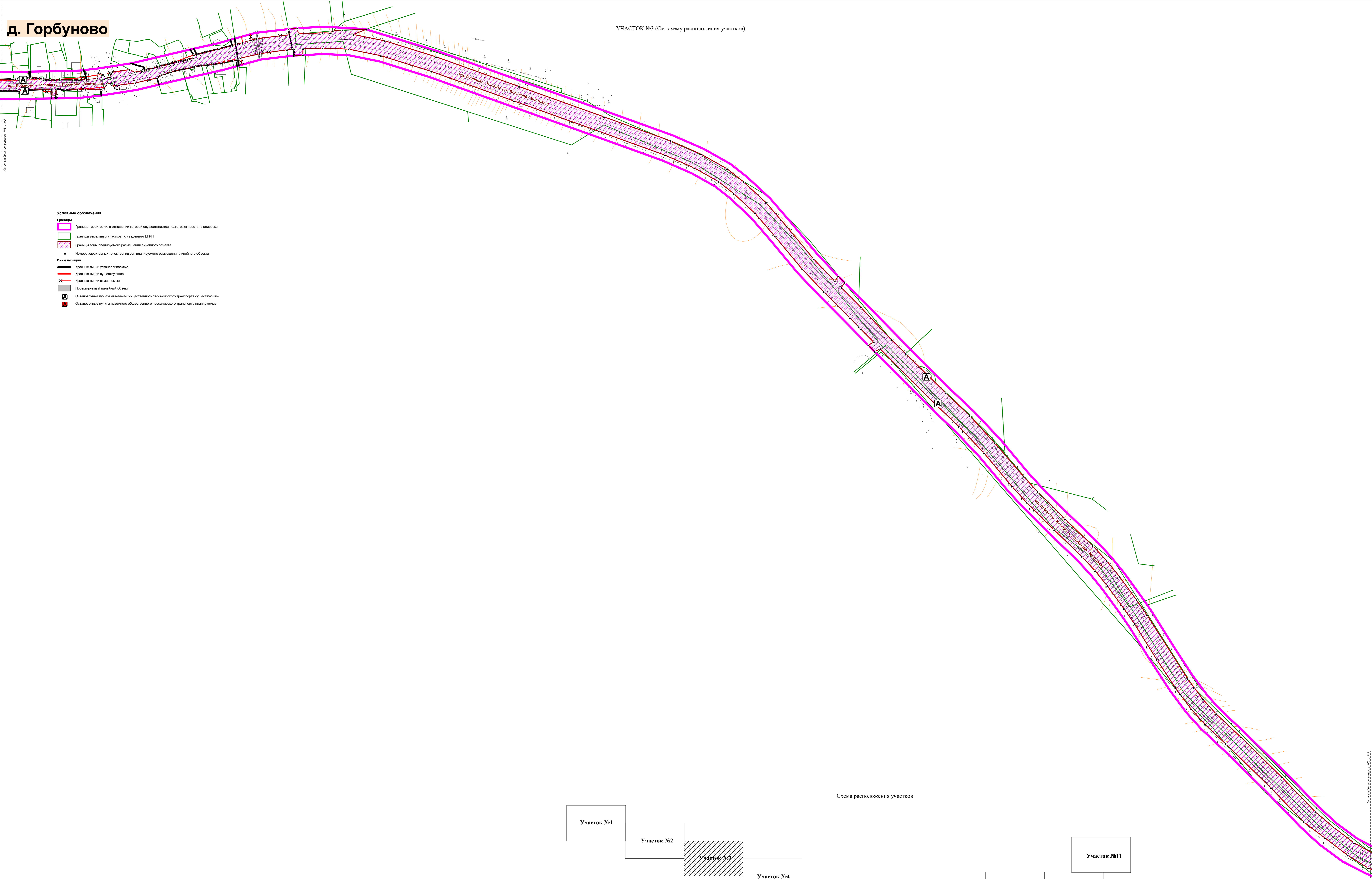
д. Горбуново

Изм.	Кол. изм.	Лист	№ изм.	Наименов.	Дата
Зав. тех. отделом	А.С. Исакуратова				
Консультант	А.В. Байдин				
Муниципальное образование "Лобановское сельское поселение" Первомайского муниципального района Пермского края Муниципальное образование "Дуровское сельское поселение" Первомайского муниципального района Пермского края					
Лист 2 из 6 Масштаб 1:2000					
Чертеж границ зоны планируемого размещения линейных объектов					

Листы условных обозначений №2, №3

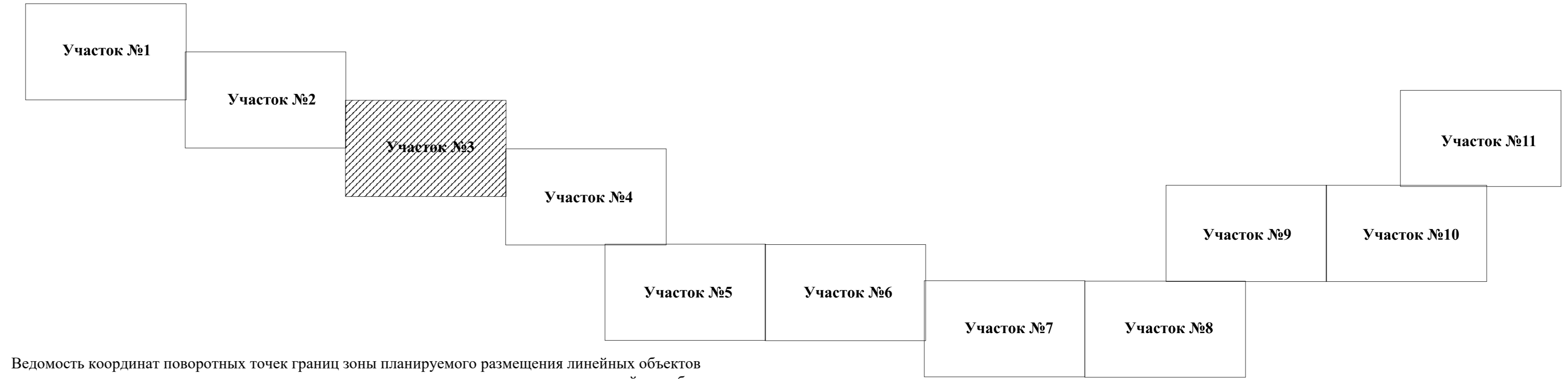
Д. Горбуново

УЧАСТОК №3 (См. схему расположения участков)



- Условные обозначения**
- Границы**
- Границы территории, в отношении которой осуществляется подготовка проекта планировки
 - Границы земельных участков по сведениям БТИ
 - Границы зоны планируемого размещения линейного объекта
 - Номера характерных точек границ зон планируемого размещения линейного объекта
- Иные позиции**
- Красные линии устанавливаемые
 - Красные линии существующие
 - Красные линии створовые
 - Проектируемый линейный объект
 - Остановочные пункты наземного общественного пассажирского транспорта существующие
 - Остановочные пункты наземного общественного пассажирского транспорта планируемые

Схема расположения участков



Ведомость координат поворотных точек границ зоны планируемого размещения линейных объектов представлена в виде приложения к чертежам границ зоны планируемого размещения линейных объектов

Имя	Кол. ул.	Лист	№ док.	Табель	Дата
Зав. н.ч. отдела	А.С. Исакуратова				
Консультант	А.В. Байден				

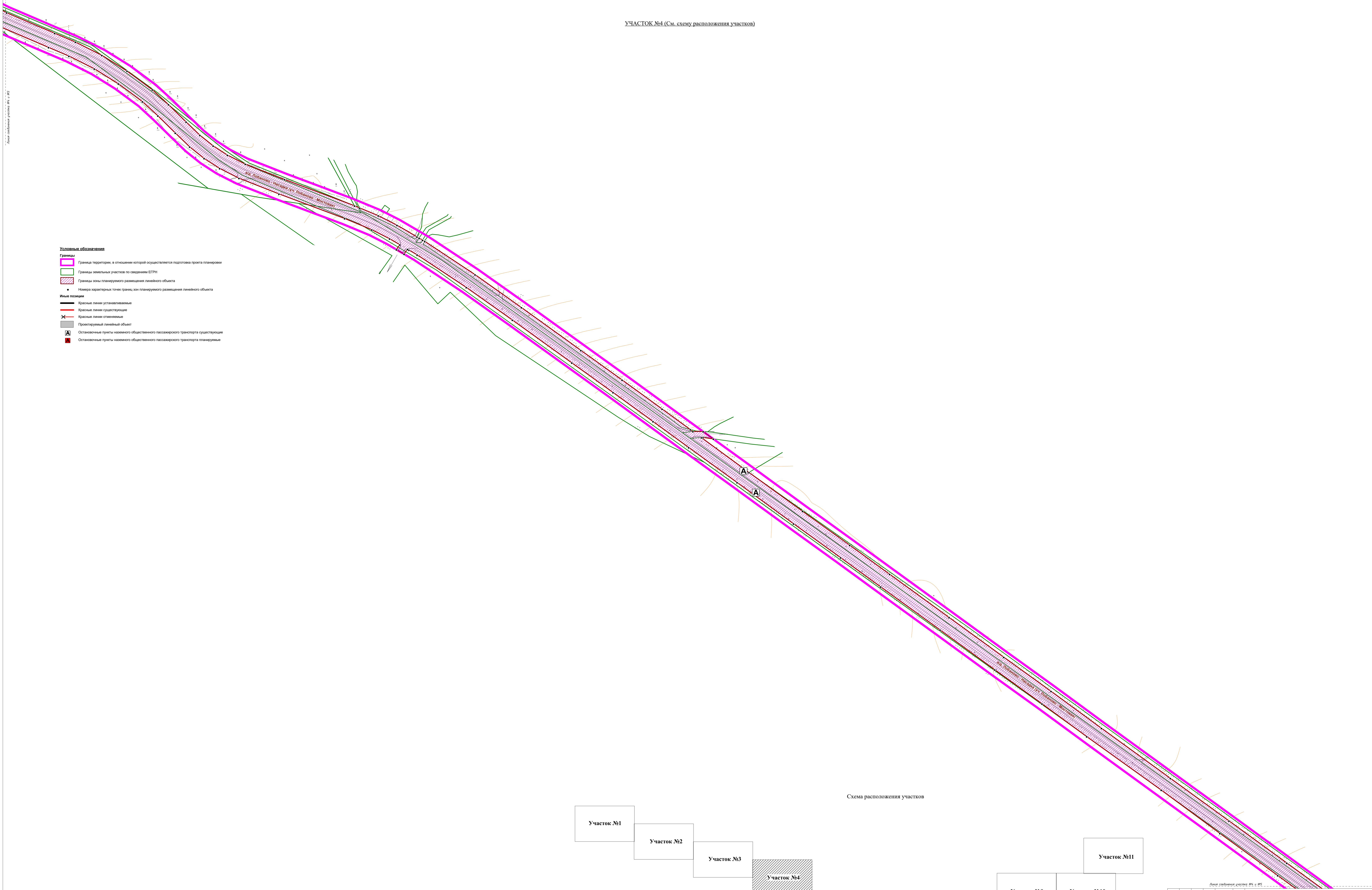
Муниципальное образование "Лыбанское сельское поселение"		
Первомайского муниципального района Пермского края		
Муниципальное образование "Даровское сельское поселение"		
Первомайского муниципального района Пермского края		
Лист	Листов	Масштаб
3	6	1:2000

Чертеж границ зоны планируемого размещения линейных объектов

МКУ "Управление территориального развития Первомайского района"

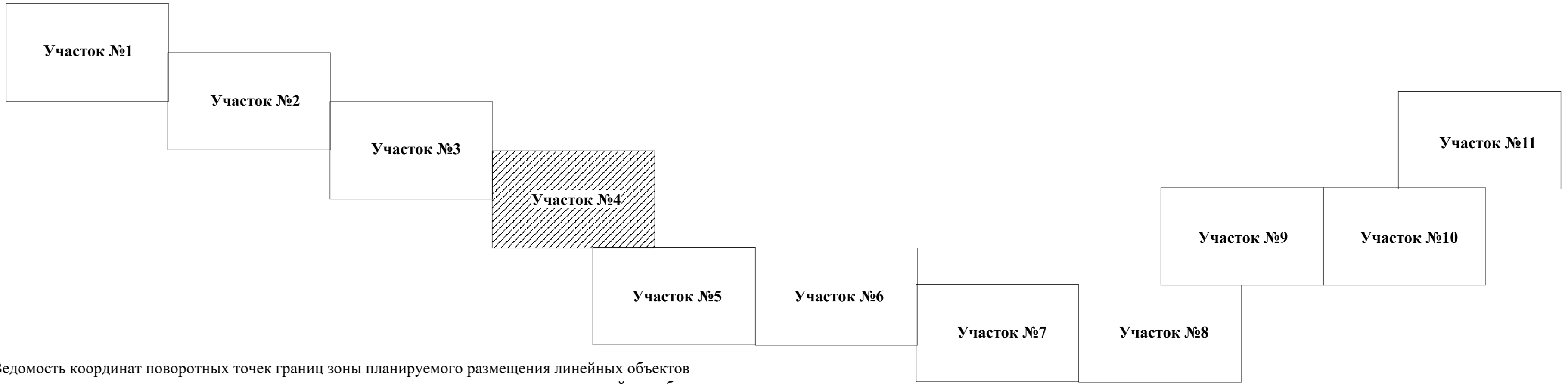
Чертеж границ зоны планируемого размещения линейных объектов

УЧАСТОК №4 (См. схему расположения участков)



- Условные обозначения**
- Границы**
- Граница территории, в отношении которой осуществляется подготовка проекта планировки
 - Границы земельных участков по сведениям ЕГРН
 - Границы зоны планируемого размещения линейного объекта
 - Номера характерных точек границ зон планируемого размещения линейного объекта
- Иные позиции**
- Красные линии устанавливаемые
 - Красные линии существующие
 - Красные линии оспариваемые
 - Проектируемый линейный объект
 - А Остановочные пункты наземного общественного пассажирского транспорта существующие
 - А Остановочные пункты наземного общественного пассажирского транспорта планируемые

Схема расположения участков

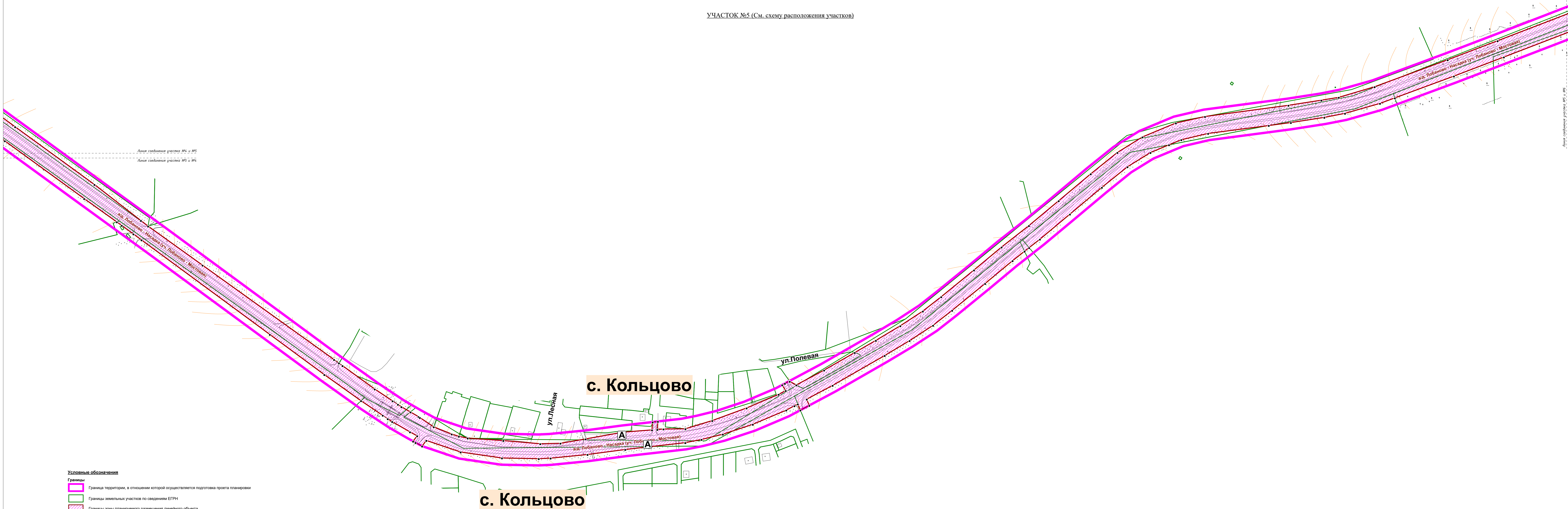


Ведомость координат поворотных точек границ зоны планируемого размещения линейных объектов представлена в виде приложения к чертежам границ зоны планируемого размещения линейных объектов

Документальный лист № 1

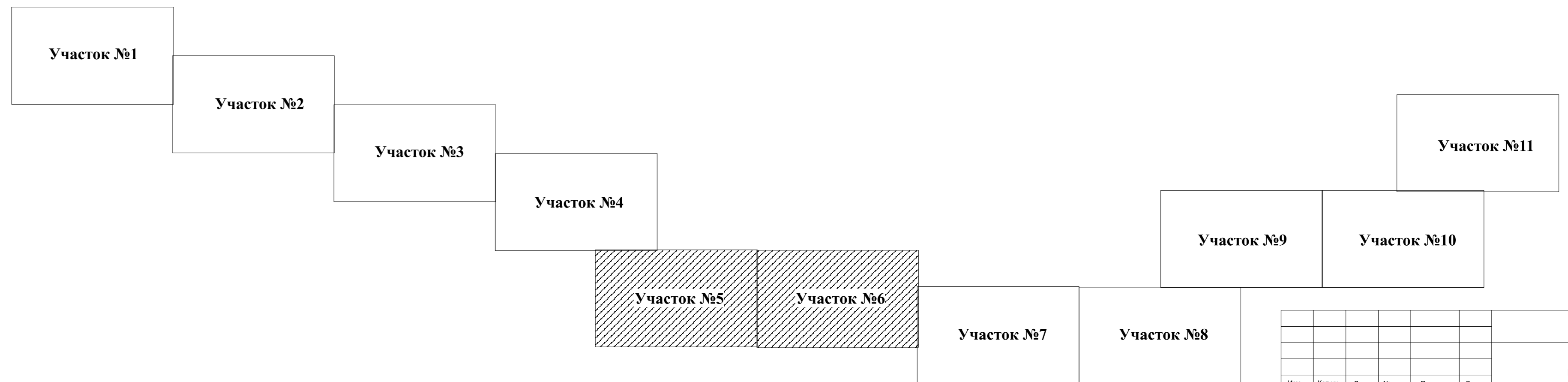
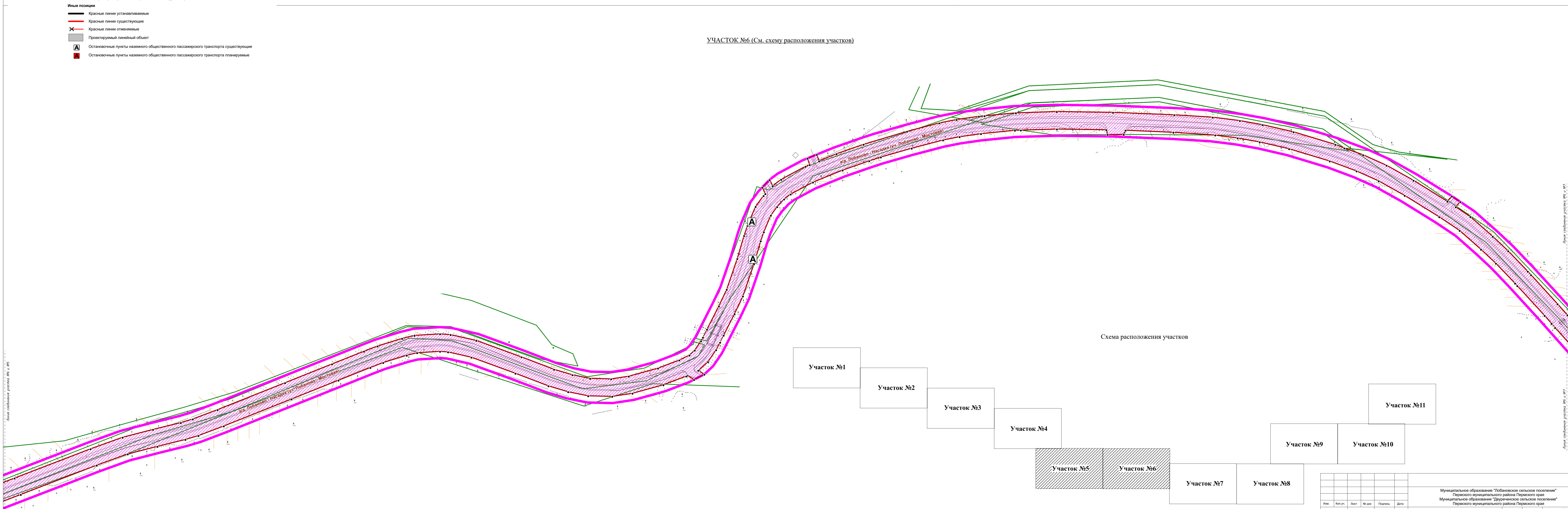
Муниципальное образование "Лыбанское сельское поселение"					
Первоуральского муниципального района Пермского края					
Муниципальное образование "Даруленское сельское поселение"					
Первоуральского муниципального района Пермского края					
Имя	Фамилия	Лит	№ док	Издание	Дата
Зам. нач. отдела	А.С. Исакуратова				
Консультант	А.В. Байдин				
Проект выполнен в соответствии с требованиями к документам территориальной планировки, утвержденным постановлением Правительства Российской Федерации от 15.05.2012 № 491-ПП.					Лист 4 Всего листов 6 Масштаб 1:2000
Чертеж границ зоны планируемого размещения линейных объектов					ИОУ "Управление территориального развития Пермского района"

УЧАСТОК №5 (См. схему расположения участков)



- Условные обозначения**
- Границы
 - Граница территории, в отношении которой осуществляется подготовка проекта планировки
 - Границы земельных участков по сведениям ЕГРН
 - Границы зоны планируемого размещения линейного объекта
 - Иные обозначения
 - Номера характерных точек границ зон планируемого размещения линейного объекта
 - Красные линии устанавливаемые
 - Красные линии существующие
 - Красные линии отменяемые
 - Проектируемый линейный объект
 - Остановочные пункты наземного общественного пассажирского транспорта существующие
 - Остановочные пункты наземного общественного пассажирского транспорта планируемые

УЧАСТОК №6 (См. схему расположения участков)



Ведомость координат поворотных точек границ зоны планируемого размещения линейных объектов представлена в виде приложения к чертежам границ зоны планируемого размещения линейных объектов

Имя	Кол. ул.	Лист	№ стр.	Полном.	Дата
Зав. н.ч. отдела	А.С. Исакуратова				
Консультант	А.В. Байдин				

Муниципальное образование "Лыбисское сельское поселение"		
Первоуральского муниципального района Пермского края		
Муниципальное образование "Дуровичское сельское поселение"		
Первоуральского муниципального района Пермского края		
Лист	Листов	Масштаб
5	6	1:2000

Чертеж границ зоны планируемого размещения линейных объектов

Чертеж границ зоны планируемого размещения линейных объектов

УЧАСТОК №7 (См. схему расположения участков)



- Условные обозначения**
- Границы**
 - Граница территории, в отношении которой осуществляется подготовка проекта планировки
 - Границы земельных участков по сведениям ЕГРН
 - Границы зоны планируемого размещения линейного объекта
 - Иные позиции**
 - Красные линии устанавливаемые
 - Красные линии существующие
 - Красные линии отменяемые
 - Проектируемый линейный объект
 - А Остановочные пункты наземного общественного пассажирского транспорта существующие
 - А Остановочные пункты наземного общественного пассажирского транспорта планируемые

УЧАСТОК №8 (См. схему расположения участков)

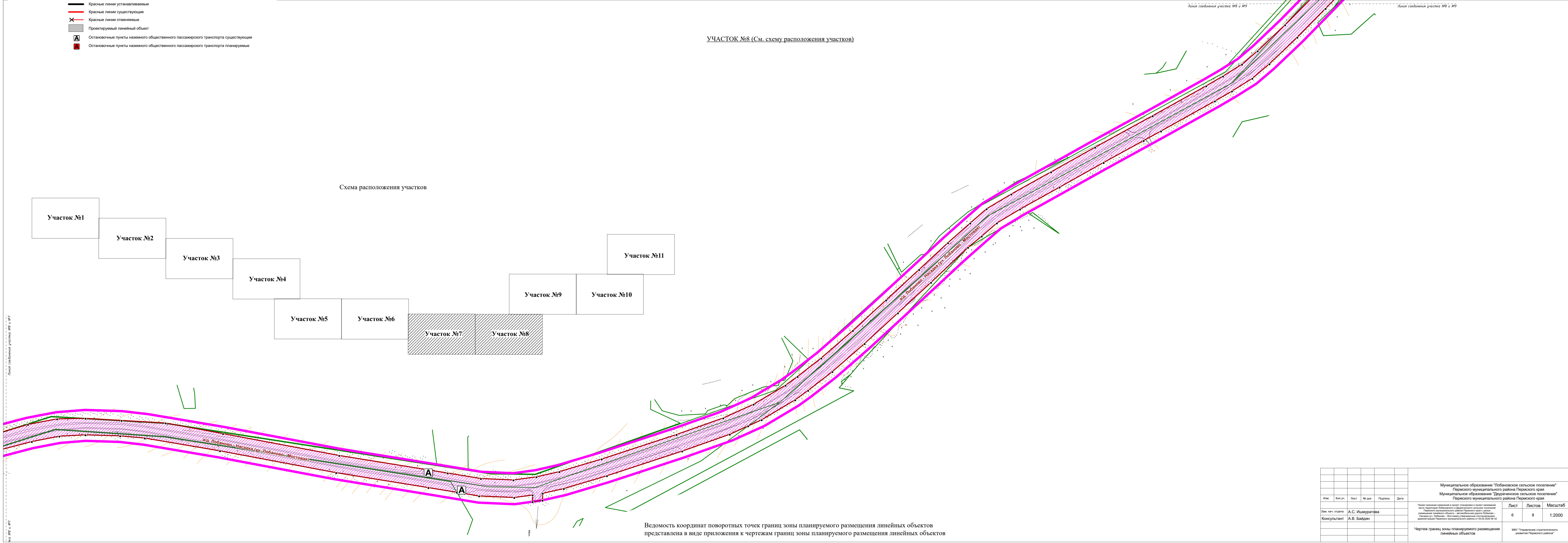
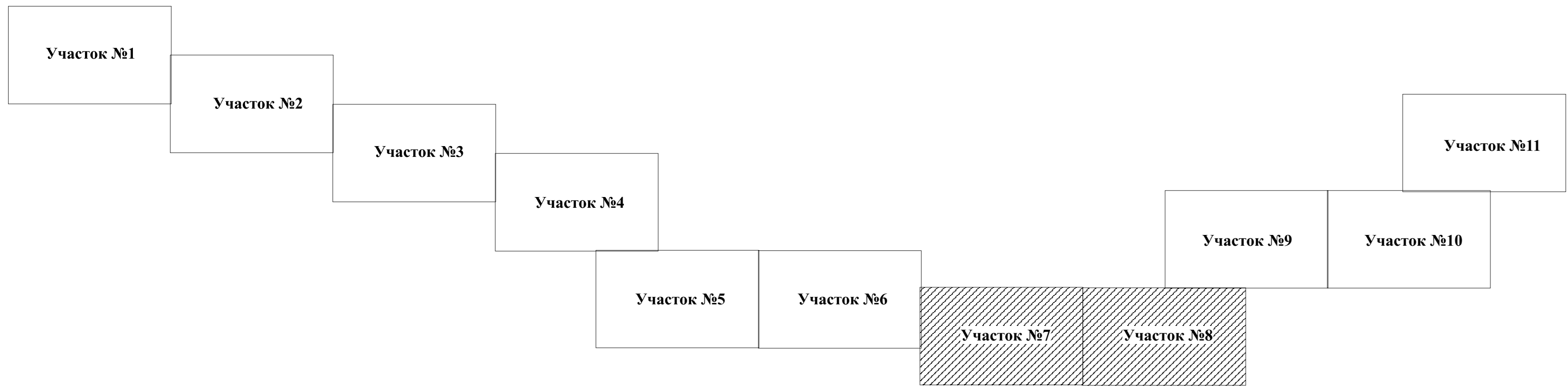


Схема расположения участков



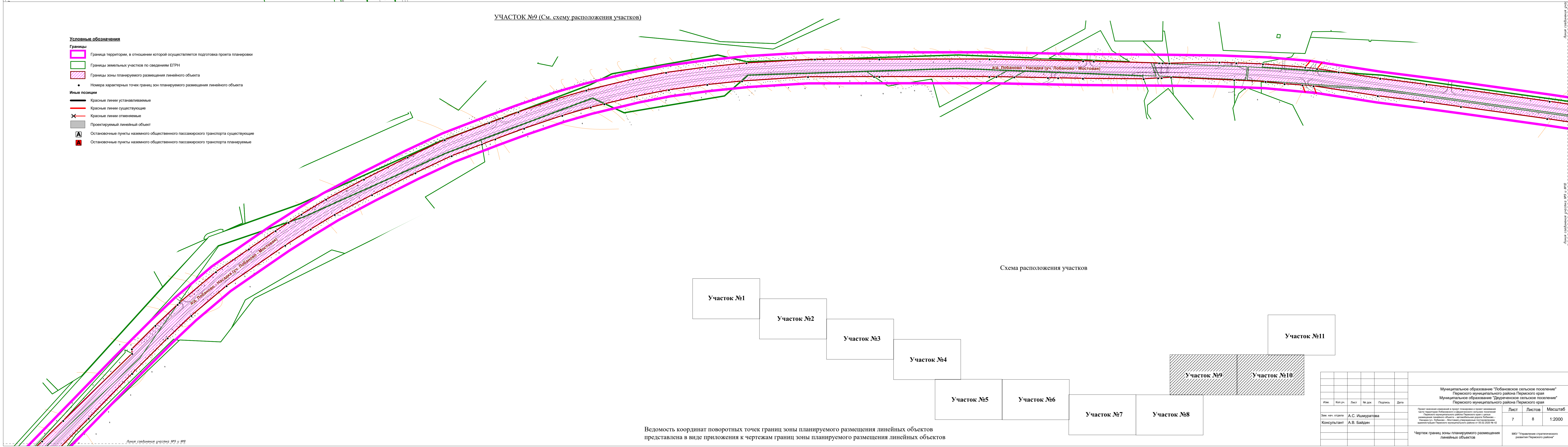
Ведомость координат поворотных точек границ зоны планируемого размещения линейных объектов представлена в виде приложения к чертежам границ зоны планируемого размещения линейных объектов

Имя	Фамилия	Лит.	№ дин.	Наименов.	Дата
Зав. н.ч. отдела	А.С. Исакуратова				
Консультант	А.В. Байдин				
Муниципальное образование "Лыбанское сельское поселение" Первомайского муниципального района Пермского края Муниципальное образование "Дзуринское сельское поселение" Первомайского муниципального района Пермского края					
Лист 6 из 6 Масштаб 1:2000					
Чертеж границ зоны планируемого размещения линейных объектов					

УЧАСТОК №10 (См. схему расположения участков)

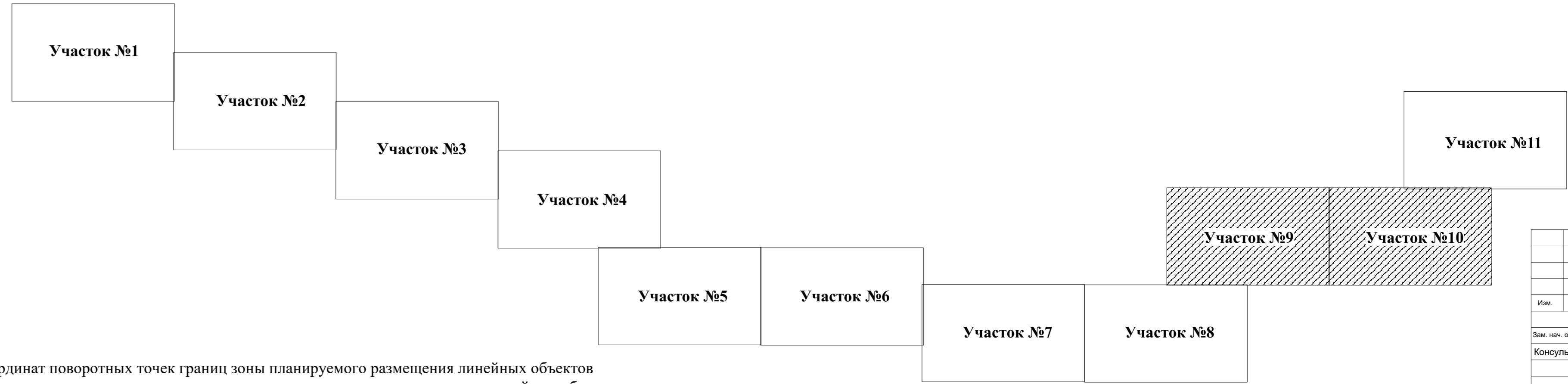


УЧАСТОК №9 (См. схему расположения участков)



- Условные обозначения**
- Границы территории, в отношении которой осуществляется подготовка проекта планировки
 - Границы земельных участков по сведениям ЕГРН
 - Границы зоны планируемого размещения линейного объекта
 - Номера характерных точек границ зон планируемого размещения линейного объекта
 - Красные линии устанавливаемые
 - Красные линии существующие
 - X Красные линии отменяемые
 - Проектируемый линейный объект
 - А Остановочные пункты наземного общественного пассажирского транспорта существующие
 - А Остановочные пункты наземного общественного пассажирского транспорта планируемые

Схема расположения участков



Ведомость координат поворотных точек границ зоны планируемого размещения линейных объектов представлена в виде приложения к чертежам границ зоны планируемого размещения линейных объектов

Имя	Фамилия	Лет	№ док	Подпись	Дата
Зав. н.ч. отдела	А.С. Исакулова				
Консультант	А.В. Байдин				

Муниципальное образование "Лыбасинское сельское поселение"		
Первомайского муниципального района Пермского края		
Муниципальное образование "Даруновское сельское поселение"		
Первомайского муниципального района Пермского края		
Лист	Листов	Масштаб
7	8	1:2000

Чертеж границ зоны планируемого размещения линейных объектов

УЧАСТОК №11 (См. схему расположения участков)

Условные обозначения

- Границы**
- Граница территории, в отношении которой осуществляется подготовка проекта планировки
 - Границы земельных участков по сведениям ЕГРН
 - Границы зоны планируемого размещения линейного объекта
- Иные позиции**
- Красные линии устанавливаемые
 - Красные линии существующие
 - Красные линии отменяемые
 - Проектируемый линейный объект
 - А Остановочные пункты наземного общественного пассажирского транспорта существующие
 - А Остановочные пункты наземного общественного пассажирского транспорта планируемые



Ведомость координат поворотных точек границ зоны планируемого размещения линейных объектов представлена в виде приложения к чертежам границ зоны планируемого размещения линейных объектов

Им.	Коп.уч.	Лист	№ док.	Подпись	Дата			
						Муниципальное образование "Лобановское сельское поселение" Пермского муниципального района Пермского края Муниципальное образование "Двуреченское сельское поселение" Пермского муниципального района Пермского края		
Зам. нач. отдела А.С. Ишмуратова						Лист	Листов	Масштаб
Консультант А.В. Байдин						8	8	1:2000
						Чертеж границ зоны планируемого размещения линейных объектов		
						МКУ "Управление стратегического развития Пермского района"		

Раздел 2 «Положение о размещении линейных объектов»

1. Наименование, основные характеристики и назначение планируемого для размещения линейного объекта, а также линейных объектов, подлежащих реконструкции в связи с изменением их местоположения

Проектом планировки территории предусмотрено размещение линейного объекта, автомобильная дорога Лобаново – Насадка (уч. Лобаново – Мостовая).

Автомобильная дорога Лобаново – Насадка дорога общего пользования местного значения относится к четвертой категории, в существующих условиях имеет две полосы движения. Автодорога проходит в пределах Пермского района, обеспечивает связь с краевым центром – г. Пермь. Вдоль автомобильной дороги расположены земли сельскохозяйственного назначения, населенные пункты – Клестята, Горбуново, Кольцово, Мостовая.

Параметры линейного объекта

Таблица 1

№	Параметр	Характеристика
1	Наименование автомобильной дороги	Автомобильная дорога Лобаново – Насадка (уч. Лобаново – Мостовая)
2	Идентификационный номер автомобильной дороги	57-246-ОП-МР-57Н-023
3	Значение	Районное
4	Категория	IV
5	Протяженность	27,085 км
6	Площадь проектирования	125,9 га.
7	Начальная точка	Начальная точка автодороги – пикет 0+000 (точка соединения с муниципальной автодорогой «Пермь-Екатеринбург»-Нестюково).
8	Конечная точка	Конечная точка пикет 27.+085 (д. Мостовая).
9	Характер движения	двустороннее
10	Расчетная скорость движения	80 км/ч
11	Пропускная способность	-
12	Количество полос движения	2
13	Ширина полосы движения*	3-3,5 м
14	Ширина проезжей части	6-7 м
15	Наличие обочин	2
16	Ширина обочины	1,5 – 2 м.
17	Тип дорожной одежды	капитальный
18	Покрытие	асфальтобетон
19	Ширина полосы отвода - в границах н.п. - за границами н.п.	15-25 м. 23-28 м.
20	Наличие существующих линий движения общественного транспорта	На всем протяжении автомобильной дороги
21	Наличие остановочных пунктов общественного транспорта существующих пассажирского	27 остановочных пунктов: - заездной карман площадью 98 м ² ; - посадочная площадка 13м*4м за исключением посадочных площадок на ПК 1+150 (13м*2м) и ПК 3+431 (10м*2,5м) в связи, со сложившейся ситуацией на местности.

2. Перечень субъектов Российской Федерации, перечень муниципальных районов, городских округов в составе субъектов Российской Федерации, перечень поселений, населенных пунктов, внутригородских территорий городов федерального значения, на территориях которых установлена зона планируемого размещения линейных объектов

Зона планируемого размещения линейного объекта расположена в границах Лобановского сельского поселения и Двуреченского сельского поселения Пермского муниципального района Пермского края. Перечень координат характерных точек границ зон планируемого размещения линейных объектов

Таблица 2

Обозначение характерных точек	Координаты, м	
	X	Y
1	2	3
1	501443.59	2234979.45
2	501442.50	2234981.62
3	501453.84	2234989.75
4	501449.85	2234995.52
5	501439.25	2234988.07
6	501411.74	2235042.79
7	501390.56	2235078.34
8	501371.85	2235108.42
9	501320.06	2235179.33
10	501299.01	2235207.13
11	501274.21	2235238.07
12	501241.25	2235276.50
13	501225.36	2235292.54
14	501233.71	2235300.87
15	501229.41	2235302.88
16	501224.16	2235305.34
17	501218.39	2235299.58
18	501202.58	2235315.56
19	501159.99	2235356.65
20	501123.10	2235389.76
21	501066.77	2235436.80
22	501023.10	2235471.68
23	501008.63	2235482.04
24	501005.55	2235484.04
25	500991.97	2235493.68
26	500979.37	2235499.37
27	500978.53	2235499.75
28	500971.58	2235503.40
29	500941.63	2235520.68
30	500941.63	2235520.68
31	500935.30	2235524.29
32	500925.38	2235532.11
33	500909.76	2235543.10

34	500898.81	2235550.33
35	500873.73	2235571.53
36	500874.83	2235572.99
37	500851.91	2235593.53
38	500831.09	2235615.02
39	500820.52	2235625.88
40	500818.95	2235627.49
41	500808.98	2235631.50
42	500799.57	2235642.37
43	500793.45	2235650.16
44	500785.51	2235661.30
45	500780.89	2235667.63
46	500772.73	2235678.78
47	500764.02	2235692.69
48	500759.77	2235699.47
49	500752.75	2235711.18
50	500739.70	2235734.02
51	500725.25	2235757.11
52	500724.12	2235758.92
53	500723.71	2235759.58
54	500707.40	2235788.65
55	500708.24	2235789.19
56	500707.63	2235790.69
57	500696.57	2235806.93
58	500679.01	2235832.69
59	500670.83	2235845.60
60	500687.09	2235857.54
61	500688.79	2235859.45
62	500689.48	2235861.98
63	500678.01	2235875.11
64	500660.94	2235864.45
65	500660.74	2235864.91
66	500654.45	2235878.79
67	500653.19	2235882.71
68	500648.95	2235891.13
69	500652.72	2235894.19

70	500639.68	2235918.10
71	500626.86	2235944.22
72	500624.33	2235949.08
73	500607.41	2235979.26
74	500590.72	2236019.50
75	500579.65	2236050.25
76	500581.32	2236050.70
77	500579.17	2236056.87
78	500565.27	2236097.25
79	500569.54	2236098.33
80	500556.99	2236138.78
81	500545.76	2236185.65
82	500538.65	2236219.10
83	500530.40	2236261.91
84	500521.59	2236299.73
85	500511.07	2236338.52
86	500501.77	2236377.08
87	500502.35	2236377.22
88	500501.71	2236379.74
89	500501.06	2236382.40
90	500493.41	2236417.16
91	500484.34	2236455.26
92	500478.82	2236453.48
93	500476.33	2236464.57
94	500465.02	2236499.42
95	500462.23	2236498.31
96	500456.30	2236514.82
97	500459.55	2236516.29
98	500447.95	2236552.02
99	500430.22	2236598.78
100	500418.38	2236618.66
101	500383.82	2236666.13
102	500392.48	2236671.11
103	500383.59	2236683.30
104	500374.83	2236678.26
105	500305.44	2236766.83
106	500289.32	2236787.42
107	500276.91	2236809.13
108	500266.22	2236840.00
109	500259.69	2236866.93
110	500256.74	2236879.74
111	500256.32	2236881.72
112	500244.47	2236984.79
113	500235.84	2237046.26
114	500223.64	2237100.98
115	500206.14	2237156.57

116	500188.05	2237198.94
117	500167.78	2237243.85
118	500166.16	2237243.22
119	500161.04	2237254.13
120	500162.36	2237254.68
121	500145.13	2237286.19
122	500141.34	2237293.12
123	500116.25	2237329.87
124	500111.64	2237336.06
125	500110.68	2237354.71
126	500094.91	2237375.98
127	500095.48	2237357.77
128	500079.24	2237379.58
129	500053.85	2237416.49
130	500011.46	2237477.19
131	499998.98	2237495.16
132	500000.86	2237498.91
133	500004.14	2237505.46
134	499999.73	2237512.19
135	499996.80	2237506.63
136	499994.42	2237502.11
137	499940.79	2237583.82
138	499923.87	2237611.01
139	499900.22	2237652.03
140	499882.86	2237687.81
141	499870.84	2237718.38
142	499857.89	2237745.51
143	499852.07	2237765.96
144	499845.89	2237779.40
145	499835.32	2237818.85
146	499839.89	2237819.71
147	499830.26	2237849.77
148	499817.08	2237892.18
149	499791.34	2237987.42
150	499784.00	2237983.82
151	499781.95	2237991.30
152	499790.84	2237994.49
153	499769.71	2238071.71
154	499765.47	2238087.20
155	499742.75	2238164.84
156	499725.45	2238209.73
157	499684.94	2238295.74
158	499642.21	2238373.36
159	499628.06	2238399.81
160	499619.72	2238417.57
161	499610.76	2238436.56

162	499605.00	2238451.13
163	499596.27	2238473.22
164	499590.84	2238486.98
165	499568.87	2238540.31
166	499553.35	2238570.32
167	499539.46	2238596.36
168	499518.96	2238627.89
169	499502.20	2238653.66
170	499465.57	2238708.09
171	499438.74	2238745.33
172	499414.32	2238773.43
173	499395.41	2238793.38
174	499331.30	2238861.00
175	499306.02	2238886.74
176	499250.76	2238943.99
177	499196.51	2238999.09
178	499185.44	2239010.32
179	499153.41	2239042.80
180	499143.55	2239052.96
181	499116.11	2239081.23
182	499094.01	2239103.55
183	499101.12	2239112.88
184	499090.58	2239120.71
185	499082.47	2239113.24
186	499044.21	2239151.13
187	499050.03	2239158.15
188	499030.22	2239176.93
189	499008.56	2239197.94
190	498987.02	2239218.85
191	498979.30	2239225.86
192	498976.75	2239228.61
193	498969.89	2239235.35
194	498968.80	2239236.23
195	498952.21	2239252.77
196	498932.32	2239271.91
197	498925.27	2239278.54
198	498902.28	2239301.67
199	498888.98	2239313.63
200	498879.84	2239321.84
201	498840.10	2239363.73
202	498838.26	2239360.38
203	498833.49	2239365.90
204	498832.28	2239365.33
205	498818.34	2239379.58
206	498806.73	2239391.07
207	498796.54	2239401.57

208	498804.17	2239406.16
209	498805.51	2239406.48
210	498803.81	2239414.44
211	498798.63	2239414.59
212	498789.36	2239414.89
213	498789.53	2239429.92
214	498790.05	2239452.81
215	498790.98	2239452.81
216	498791.36	2239472.79
217	498789.66	2239472.82
218	498789.96	2239480.14
219	498790.62	2239480.11
220	498791.09	2239486.57
221	498791.44	2239491.48
222	498791.54	2239495.91
223	498788.36	2239496.10
224	498788.51	2239502.23
225	498788.71	2239507.95
226	498790.14	2239514.55
227	498795.66	2239514.37
228	498795.66	2239515.75
229	498803.53	2239515.68
230	498803.61	2239523.34
231	498799.10	2239523.10
232	498791.13	2239523.22
233	498791.17	2239537.29
234	498791.88	2239559.79
235	498792.01	2239562.89
236	498792.12	2239565.43
237	498792.44	2239569.12
238	498793.14	2239569.06
239	498793.86	2239589.40
240	498793.87	2239591.52
241	498793.91	2239603.44
242	498793.20	2239603.47
243	498793.24	2239608.48
244	498792.54	2239612.29
245	498792.56	2239612.95
246	498790.37	2239613.01
247	498790.53	2239623.95
248	498790.67	2239632.48
249	498790.62	2239640.79
250	498790.53	2239662.66
251	498790.48	2239673.31
252	498790.93	2239685.67
253	498793.11	2239704.72

254	498801.92	2239705.56
255	498802.33	2239706.67
256	498802.08	2239709.69
257	498799.33	2239714.01
258	498797.03	2239716.58
259	498793.65	2239718.83
260	498795.10	2239725.55
261	498800.66	2239727.27
262	498802.83	2239728.52
263	498804.13	2239729.90
264	498807.93	2239759.17
265	498803.43	2239767.51
266	498805.83	2239779.92
267	498808.07	2239783.92
268	498808.23	2239788.05
269	498810.40	2239798.86
270	498813.36	2239810.03
271	498817.84	2239826.04
272	498821.50	2239841.91
273	498822.99	2239849.83
274	498824.93	2239857.31
275	498827.45	2239867.08
276	498832.32	2239867.98
277	498833.53	2239873.01
278	498842.59	2239910.53
279	498848.84	2239933.04
280	498850.45	2239938.85
281	498853.64	2239950.35
282	498857.70	2239964.98
283	498860.35	2239974.52
284	498866.94	2240030.17
285	498876.52	2240028.34
286	498878.23	2240043.35
287	498868.30	2240045.25
288	498870.20	2240086.05
289	498869.72	2240098.67
290	498873.55	2240103.44
291	498875.00	2240120.00
292	498876.00	2240160.00
293	498867.38	2240138.39
294	498856.64	2240191.48
295	498829.50	2240278.55
296	498779.15	2240419.19
297	498727.80	2240563.06
298	498687.06	2240676.00
299	498664.39	2240727.79

300	498639.66	2240771.81
301	498617.72	2240799.68
302	498582.39	2240837.72
303	498542.17	2240872.43
304	498486.67	2240918.66
305	498449.31	2240954.31
306	498448.98	2240954.64
307	498457.58	2240960.24
308	498446.70	2240971.06
309	498438.12	2240965.46
310	498404.78	2240998.64
311	498350.00	2241050.00
312	498326.16	2241074.70
313	498259.56	2241142.41
314	498221.17	2241182.98
315	498174.89	2241225.23
316	498118.26	2241274.16
317	498092.06	2241298.11
318	498046.01	2241344.43
319	498000.59	2241391.45
320	497974.95	2241415.28
321	497948.48	2241436.76
322	497908.85	2241465.62
323	497882.66	2241483.81
324	497774.88	2241552.57
325	497760.00	2241563.00
326	497739.92	2241578.65
327	497715.59	2241600.65
328	497675.86	2241642.87
329	497607.76	2241712.35
330	497549.31	2241768.90
331	497543.58	2241775.71
332	497523.26	2241799.69
333	497496.53	2241834.68
334	497477.68	2241869.22
335	497443.17	2241950.00
336	497428.30	2241984.91
337	497405.95	2242029.50
338	497379.54	2242071.90
339	497348.06	2242114.40
340	497323.02	2242141.63
341	497293.82	2242171.24
342	497271.45	2242194.39
343	497253.48	2242216.77
344	497238.03	2242240.72
345	497222.77	2242270.84

346	497196.86	2242336.76
347	497152.57	2242454.61
348	497148.85	2242463.58
349	497136.00	2242494.53
350	497119.95	2242526.05
351	497100.36	2242559.62
352	497098.17	2242563.36
353	497094.78	2242569.17
354	497092.70	2242572.73
355	497036.66	2242657.41
356	496981.44	2242735.34
357	496909.33	2242835.42
358	496859.39	2242904.84
359	496810.47	2242972.17
360	496775.81	2243019.68
361	496772.65	2243024.01
362	496772.51	2243041.18
363	496760.09	2243058.36
364	496762.53	2243040.92
365	496762.35	2243038.18
366	496703.64	2243118.37
367	496638.44	2243208.51
368	496581.27	2243287.79
369	496532.25	2243355.03
370	496459.60	2243455.07
371	496392.59	2243547.12
372	496335.29	2243626.58
373	496272.99	2243711.43
374	496188.77	2243827.32
375	496117.08	2243926.02
376	496046.16	2244023.31
377	495960.18	2244141.30
378	495906.52	2244210.41
379	495898.19	2244221.14
380	495840.02	2244302.16
381	495699.57	2244497.75
382	495694.42	2244504.95
383	495690.45	2244510.33
384	495655.61	2244558.31
385	495638.00	2244584.84
386	495632.81	2244592.77
387	495629.26	2244597.93
388	495621.51	2244611.37
389	495614.54	2244623.44
390	495613.22	2244625.41
391	495599.33	2244646.09

392	495588.66	2244672.74
393	495585.31	2244683.47
394	495582.62	2244696.50
395	495578.98	2244749.61
396	495574.20	2244804.41
397	495574.92	2244834.52
398	495581.32	2244871.83
399	495591.46	2244927.73
400	495594.81	2244970.67
401	495606.50	2244971.61
402	495607.39	2244979.47
403	495595.44	2244978.73
404	495596.16	2244987.83
405	495596.47	2245020.50
406	495608.68	2245060.40
407	495627.45	2245111.49
408	495647.73	2245159.16
409	495653.33	2245169.67
410	495661.80	2245164.30
411	495664.00	2245168.42
412	495667.64	2245175.25
413	495667.11	2245175.63
414	495661.75	2245185.46
415	495683.81	2245226.82
416	495709.94	2245272.30
417	495728.01	2245303.74
418	495749.77	2245340.10
419	495771.63	2245373.65
420	495793.04	2245400.98
421	495832.81	2245449.72
422	495866.98	2245490.80
423	495898.92	2245531.44
424	495935.94	2245575.77
425	495976.00	2245623.44
426	496007.84	2245663.01
427	496030.94	2245700.36
428	496051.67	2245750.10
429	496061.39	2245793.38
430	496078.09	2245917.51
431	496085.69	2245966.40
432	496089.96	2245992.40
433	496105.66	2246045.72
434	496145.84	2246154.53
435	496174.19	2246228.71
436	496221.14	2246350.66
437	496264.74	2246463.79

438	496281.94	2246511.51
439	496293.58	2246556.80
440	496303.81	2246598.05
441	496309.09	2246615.91
442	496323.04	2246652.64
443	496363.12	2246753.15
444	496391.05	2246823.00
445	496410.04	2246870.57
446	496417.77	2246890.61
447	496429.08	2246927.28
448	496433.61	2246945.70
449	496435.89	2246983.80
450	496434.80	2246999.48
451	496426.15	2247037.71
452	496401.57	2247105.00
453	496383.12	2247153.31
454	496374.93	2247180.70
455	496369.63	2247206.97
456	496368.90	2247238.26
457	496372.88	2247264.52
458	496384.86	2247307.98
459	496396.91	2247339.62
460	496404.20	2247354.68
461	496411.54	2247362.58
462	496425.41	2247372.03
463	496430.80	2247374.87
464	496442.66	2247380.87
465	496477.44	2247398.57
466	496501.99	2247410.19
467	496547.92	2247425.99
468	496582.19	2247436.04
469	496597.06	2247441.11
470	496625.43	2247453.13
471	496641.67	2247465.02
472	496644.56	2247467.66
473	496653.99	2247463.05
474	496665.47	2247474.13
475	496656.31	2247478.61
476	496665.87	2247491.17
477	496685.25	2247527.41
478	496687.81	2247533.70
479	496697.23	2247530.31
480	496702.90	2247544.22
481	496693.48	2247547.60
482	496704.01	2247573.44
483	496718.10	2247613.84

484	496737.36	2247678.49
485	496749.86	2247726.23
486	496755.03	2247752.27
487	496759.76	2247785.31
488	496760.61	2247793.82
489	496764.97	2247840.38
490	496766.90	2247901.21
491	496765.73	2247984.86
492	496762.02	2248076.07
493	496758.52	2248133.28
494	496753.37	2248173.68
495	496747.29	2248207.63
496	496736.67	2248253.54
497	496717.87	2248315.68
498	496712.58	2248329.03
499	496702.46	2248357.03
500	496686.91	2248391.81
501	496664.48	2248431.93
502	496633.32	2248482.32
503	496640.97	2248488.97
504	496632.56	2248501.53
505	496624.95	2248494.93
506	496610.46	2248516.49
507	496581.05	2248549.85
508	496559.48	2248572.82
509	496529.05	2248601.97
510	496523.80	2248606.70
511	496480.63	2248646.21
512	496464.05	2248660.98
513	496457.07	2248667.12
514	496423.74	2248696.73
515	496381.99	2248733.49
516	496337.91	2248772.70
517	496304.98	2248803.43
518	496279.61	2248828.01
519	496261.72	2248848.40
520	496249.19	2248869.57
521	496245.44	2248882.34
522	496239.66	2248902.08
523	496237.85	2248911.35
524	496233.92	2248931.51
525	496233.03	2248975.06
526	496233.01	2248976.23
527	496237.22	2249049.52
528	496245.48	2249159.21
529	496250.07	2249222.92

530	496253.07	2249264.68
531	496253.72	2249273.72
532	496255.14	2249313.52
533	496253.81	2249353.89
534	496249.27	2249387.97
535	496247.05	2249398.31
536	496238.26	2249439.21
537	496232.47	2249458.76
538	496222.39	2249492.77
539	496215.18	2249510.74
540	496202.61	2249542.05
541	496176.67	2249590.48
542	496135.43	2249653.57
543	496122.93	2249672.70
544	496103.49	2249702.46
545	496086.49	2249729.00
546	496064.60	2249768.65
547	496044.32	2249811.22
548	496016.01	2249877.49
549	495980.84	2249961.06
550	495939.00	2250057.45
551	495921.05	2250108.99
552	495909.80	2250161.12
553	495901.00	2250212.98
554	495859.66	2250431.71
555	495850.82	2250479.61
556	495850.71	2250480.24
557	495840.41	2250536.04
558	495835.98	2250566.56
559	495832.96	2250601.15
560	495835.09	2250638.27
561	495836.44	2250645.00
562	495843.64	2250680.68
563	495848.53	2250697.95
564	495872.34	2250781.94
565	495900.08	2250882.29
566	495922.71	2250970.90
567	495938.82	2251025.19
568	495947.15	2251068.48
569	495948.01	2251110.86
570	495944.86	2251164.48
571	495941.00	2251230.11
572	495925.22	2251315.47
573	495892.65	2251488.24
574	495866.53	2251649.53
575	495858.34	2251699.09

576	495856.21	2251747.45
577	495860.86	2251781.75
578	495868.56	2251815.76
579	495887.28	2251878.71
580	495923.81	2251990.04
581	495948.43	2252059.55
582	495968.83	2252104.66
583	495997.17	2252152.09
584	496010.28	2252170.16
585	496037.65	2252205.37
586	496078.65	2252252.42
587	496123.97	2252301.72
588	496169.46	2252350.96
589	496209.34	2252393.89
590	496238.67	2252426.95
591	496259.86	2252451.29
592	496281.81	2252487.97
593	496314.85	2252547.21
594	496351.52	2252612.72
595	496398.40	2252698.22
596	496442.88	2252778.01
597	496457.40	2252802.95
598	496475.09	2252831.24
599	496494.96	2252854.59
600	496533.71	2252895.33
601	496576.27	2252937.01
602	496606.74	2252968.42
603	496706.52	2253070.87
604	496713.23	2253070.56
605	496748.15	2253105.56
606	496779.41	2253138.58
607	496782.38	2253141.71
608	496827.90	2253195.53
609	496861.80	2253244.62
610	496889.10	2253284.29
611	496901.38	2253303.64
612	496913.56	2253322.84
613	496935.79	2253359.43
614	496965.71	2253415.86
615	496998.53	2253480.84
616	497024.45	2253535.95
617	497049.81	2253601.98
618	497057.29	2253622.24
619	497065.84	2253645.40
620	497085.36	2253702.99
621	497098.06	2253746.49

622	497114.89	2253816.21
623	497124.50	2253865.23
624	497132.38	2253923.41
625	497138.72	2253984.79
626	497144.23	2254086.73
627	497144.40	2254182.45
628	497144.51	2254346.42
629	497141.81	2254485.68
630	497141.37	2254501.45
631	497138.67	2254598.70
632	497138.57	2254603.90
633	497138.30	2254613.81
634	497139.81	2254688.35
635	497138.79	2254713.65
636	497137.20	2254753.18
637	497132.27	2254815.98
638	497130.14	2254833.71
639	497125.17	2254865.86
640	497115.63	2254927.66
641	497106.83	2254996.33
642	497099.44	2255051.25
643	497081.55	2255179.73
644	497064.62	2255293.75
645	497050.22	2255404.13
646	497029.90	2255530.52
647	497016.71	2255607.91
648	497012.93	2255643.60
649	497010.23	2255668.85
650	497009.09	2255719.10
651	497010.23	2255760.23
652	497011.94	2255778.79
653	497020.60	2255820.40
654	497039.63	2255875.50
655	497059.91	2255919.04
656	497084.80	2255959.19
657	497112.11	2255998.76
658	497145.56	2256045.52
659	497186.51	2256102.65
660	497206.89	2256130.96
661	497218.76	2256130.34
662	497229.20	2256144.82
663	497217.31	2256145.44
664	497218.27	2256146.77
665	497260.82	2256205.49
666	497302.97	2256264.11
667	497340.65	2256316.22

668	497415.07	2256421.05
669	497417.84	2256424.78
670	497601.96	2256672.72
671	497632.43	2256710.65
672	497653.05	2256732.91
673	497689.47	2256769.04
674	497725.88	2256801.33
675	497787.47	2256853.41
676	497806.47	2256869.48
677	497875.10	2256927.33
678	497960.80	2257000.06
679	497997.43	2257034.19
680	498017.54	2257056.09
681	498041.61	2257084.44
682	498074.81	2257127.35
683	498080.25	2257134.67
684	498089.25	2257130.02
685	498092.00	2257133.72
686	498098.32	2257142.22
687	498089.31	2257146.87
688	498101.73	2257163.57
689	498101.88	2257163.92
690	498103.53	2257167.79
691	498105.58	2257172.59
692	498133.99	2257210.72
693	498157.13	2257241.86
694	498161.31	2257247.48
695	498175.93	2257267.15
696	498190.58	2257288.29
697	498194.40	2257293.81
698	498199.58	2257301.29
699	498207.69	2257311.64
700	498233.89	2257342.69
701	498240.79	2257350.87
702	498243.97	2257354.64
703	498244.25	2257354.93
704	498247.73	2257359.01
705	498250.39	2257357.13
706	498255.44	2257363.87
707	498255.15	2257365.03
708	498254.89	2257366.09
709	498261.46	2257374.08
710	498272.24	2257384.40
711	498282.77	2257391.51
712	498297.61	2257403.39
713	498302.61	2257407.39

714	498320.77	2257431.23
715	498326.20	2257439.13
716	498334.21	2257455.42
717	498344.94	2257449.08
718	498350.81	2257458.04
719	498353.03	2257461.42
720	498349.19	2257463.29
721	498340.60	2257468.77
722	498360.13	2257503.75
723	498364.09	2257509.97
724	498390.63	2257551.67
725	498400.10	2257545.72
726	498401.01	2257547.42
727	498402.89	2257550.95
728	498403.62	2257552.31
729	498393.66	2257558.33
730	498406.81	2257581.43
731	498408.79	2257584.90
732	498418.47	2257601.92
733	498419.51	2257603.77
734	498432.55	2257626.90
735	498436.41	2257632.78
736	498440.70	2257639.13
737	498448.93	2257645.54
738	498459.08	2257646.82
739	498463.37	2257646.98
740	498465.90	2257647.07
741	498468.00	2257646.37
742	498474.02	2257644.36
743	498518.84	2257624.36
744	498525.25	2257621.50
745	498529.08	2257619.78
746	498530.82	2257623.82
747	498530.92	2257623.80
748	498534.52	2257622.83
749	498534.79	2257622.76
750	498538.39	2257621.79
751	498542.88	2257620.58
752	498546.09	2257618.83
753	498549.33	2257617.06
754	498549.61	2257616.91
755	498570.26	2257605.64
756	498571.21	2257601.14
757	498581.77	2257594.34
758	498585.24	2257600.65
759	498639.56	2257576.20

760	498634.06	2257569.15
761	498636.98	2257567.89
762	498640.27	2257567.52
763	498641.70	2257570.18
764	498651.29	2257566.26
765	498679.47	2257562.68
766	498694.55	2257564.94
767	498695.20	2257565.26
768	498703.38	2257569.21
769	498716.46	2257575.55
770	498718.67	2257571.28
771	498720.61	2257567.52
772	498734.13	2257572.17
773	498725.88	2257587.44
774	498739.88	2257614.55
775	498791.61	2257757.54
776	498826.79	2257858.37
777	498844.67	2257908.61
778	498841.35	2257909.53
779	498843.92	2257917.11
780	498847.94	2257915.92
781	498863.47	2257958.93
782	498869.06	2257974.42
783	498883.68	2258003.09
784	498884.06	2258003.78
785	498886.02	2258004.49
786	498887.64	2258008.21
787	498888.30	2258009.52
788	498928.38	2258075.01
789	498932.49	2258072.70
790	498954.94	2258112.14
791	498944.86	2258124.16
792	498946.49	2258137.85
793	498945.30	2258170.77
794	498960.46	2258163.09
795	498960.25	2258168.05
796	498956.43	2258181.95
797	498940.38	2258190.08
798	498935.88	2258196.30
799	498924.73	2258187.84
800	498928.23	2258183.23
801	498931.32	2258170.17
802	498931.87	2258155.02
803	498926.01	2258154.45
804	498926.91	2258136.66
805	498932.32	2258136.94

806	498930.12	2258118.41
807	498924.21	2258098.58
808	498919.36	2258087.04
809	498880.90	2258024.26
810	498874.84	2258027.94
811	498867.92	2258032.15
812	498860.29	2258019.24
813	498873.50	2258011.24
814	498869.16	2258002.66
815	498866.42	2257997.40
816	498857.36	2257979.46
817	498853.33	2257971.47
818	498852.84	2257970.05
819	498836.48	2257922.99
820	498835.17	2257919.21
821	498828.90	2257901.15
822	498827.46	2257897.02
823	498823.54	2257885.95
824	498817.09	2257867.69
825	498815.76	2257863.92
826	498814.00	2257858.96
827	498812.67	2257855.19
828	498809.24	2257845.49
829	498801.62	2257824.38
830	498800.26	2257820.61
831	498794.89	2257805.75
832	498793.53	2257801.98
833	498790.02	2257792.27
834	498769.72	2257734.37
835	498765.69	2257722.93
836	498764.46	2257719.38
837	498745.13	2257666.76
838	498743.20	2257661.80
839	498741.51	2257662.36
840	498728.01	2257666.83
841	498724.88	2257658.71
842	498740.05	2257653.69
843	498726.88	2257619.78
844	498724.66	2257615.48
845	498701.58	2257597.23
846	498686.78	2257590.07
847	498675.18	2257586.00
848	498669.96	2257584.94
849	498665.58	2257585.78
850	498664.77	2257586.12
851	498664.59	2257586.11

852	498647.26	2257591.96
853	498645.28	2257592.62
854	498643.49	2257593.39
855	498633.12	2257597.85
856	498627.40	2257600.72
857	498623.82	2257602.51
858	498603.58	2257612.65
859	498561.33	2257633.18
860	498557.73	2257634.93
861	498543.93	2257641.64
862	498509.93	2257656.72
863	498506.16	2257658.39
864	498484.84	2257667.85
865	498475.69	2257670.86
866	498470.71	2257672.49
867	498469.66	2257672.52
868	498456.23	2257672.87
869	498454.32	2257672.38
870	498454.44	2257682.74
871	498439.39	2257678.85
872	498439.28	2257668.49
873	498437.21	2257667.96
874	498427.00	2257660.17
875	498407.16	2257622.97
876	498392.02	2257627.51
877	498386.97	2257618.75
878	498382.59	2257610.56
879	498390.97	2257607.48
880	498366.40	2257559.06
881	498364.56	2257555.51
882	498346.94	2257521.53
883	498345.10	2257517.98
884	498334.59	2257496.80
885	498328.01	2257484.86
886	498316.75	2257490.46
887	498309.08	2257478.58
888	498319.25	2257472.60
889	498307.59	2257457.20
890	498301.60	2257449.05
891	498282.42	2257423.66
892	498285.10	2257421.41
893	498287.10	2257419.73
894	498270.91	2257400.51
895	498264.68	2257405.16
896	498244.32	2257385.61
897	498232.97	2257370.39

898	498229.36	2257365.53
899	498224.20	2257369.40
900	498216.74	2257365.69
901	498217.27	2257362.61
902	498220.17	2257360.79
903	498228.56	2257364.86
904	498223.19	2257356.93
905	498220.37	2257353.54
906	498200.92	2257329.96
907	498166.51	2257285.35
908	498148.99	2257261.75
909	498144.09	2257255.73
910	498141.69	2257252.77
911	498133.51	2257247.80
912	498128.99	2257241.74
913	498120.66	2257249.94
914	498120.11	2257249.16
915	498113.77	2257240.39
916	498111.76	2257237.60
917	498113.59	2257235.80
918	498119.91	2257229.58
919	498118.23	2257227.21
920	498117.90	2257226.75
921	498100.21	2257203.18
922	498076.55	2257172.34
923	498062.16	2257153.57
924	498057.21	2257147.13
925	498055.54	2257144.95
926	498054.09	2257143.06
927	498032.87	2257115.64
928	498032.07	2257114.61
929	498021.41	2257100.82
930	497998.05	2257073.30
931	497978.96	2257052.53
932	497975.56	2257049.36
933	497962.10	2257050.48
934	497933.13	2257023.79
935	497934.94	2257012.21
936	497858.31	2256947.19
937	497789.70	2256889.34
938	497708.86	2256820.99
939	497671.67	2256788.01
940	497634.35	2256750.98
941	497612.86	2256727.79
942	497579.43	2256687.37
943	497527.28	2256618.58

944	497479.36	2256552.01
945	497430.59	2256485.86
946	497382.33	2256419.87
947	497319.51	2256331.36
948	497295.62	2256298.32
949	497281.89	2256279.32
950	497258.74	2256246.38
951	497239.74	2256220.70
952	497197.19	2256162.00
953	497165.39	2256117.82
954	497124.42	2256060.66
955	497090.83	2256013.70
956	497063.04	2255973.43
957	497037.00	2255931.42
958	497015.49	2255885.26
959	496995.48	2255827.32
960	496986.18	2255782.64
961	496984.27	2255761.78
962	496983.09	2255719.17
963	496983.70	2255704.05
964	496979.82	2255704.52
965	496973.40	2255705.30
966	496973.65	2255694.15
967	496980.23	2255693.03
968	496983.66	2255693.89
969	496984.26	2255667.18
970	496987.07	2255640.86
971	496990.94	2255604.35
972	497004.25	2255526.27
973	497024.49	2255400.39
974	497038.87	2255290.16
975	497055.81	2255176.03
976	497073.68	2255047.72
977	497081.05	2254992.95
978	497089.89	2254924.02
979	497104.64	2254828.48
980	497105.91	2254811.99
981	497107.72	2254785.27
982	497111.02	2254757.01
983	497113.29	2254710.45
984	497117.39	2254616.53
985	497116.52	2254602.49
986	497116.39	2254597.28
987	497115.07	2254575.73
988	497115.81	2254485.32
989	497116.52	2254448.49

990	497116.82	2254433.35
991	497117.79	2254383.19
992	497118.31	2254356.63
993	497118.51	2254346.18
994	497118.40	2254182.48
995	497118.38	2254174.70
996	497118.21	2254076.39
997	497111.91	2253978.23
998	497106.56	2253926.50
999	497098.84	2253869.48
1000	497089.48	2253821.77
1001	497077.80	2253773.34
1002	497072.93	2253753.19
1003	497060.55	2253710.81
1004	497041.33	2253654.07
1005	497025.47	2253611.15
1006	497017.86	2253591.33
1007	497000.52	2253546.15
1008	496975.16	2253492.24
1009	496942.62	2253427.81
1010	496913.17	2253372.28
1011	496891.47	2253336.56
1012	496867.41	2253298.63
1013	496807.23	2253211.34
1014	496763.00	2253159.06
1015	496729.50	2253123.68
1016	496676.73	2253070.80
1017	496610.14	2253006.32
1018	496558.10	2252955.61
1019	496515.19	2252913.59
1020	496475.63	2252871.99
1021	496454.05	2252846.64
1022	496435.13	2252816.39
1023	496420.29	2252790.88
1024	496375.64	2252710.80
1025	496361.49	2252684.99
1026	496328.77	2252625.32
1027	496292.15	2252559.89
1028	496259.29	2252500.98
1029	496238.74	2252466.62
1030	496219.14	2252444.12
1031	496202.47	2252423.75
1032	496150.39	2252368.63
1033	496104.85	2252319.34
1034	496059.28	2252269.76
1035	496017.58	2252221.91

1036	495989.48	2252185.78
1037	495975.44	2252166.42
1038	495945.75	2252116.72
1039	495936.62	2252096.53
1040	495924.29	2252069.26
1041	495899.20	2251998.43
1042	495862.46	2251886.47
1043	495843.39	2251822.34
1044	495836.30	2251791.01
1045	495825.98	2251790.74
1046	495823.86	2251775.68
1047	495833.84	2251775.94
1048	495830.13	2251748.63
1049	495832.43	2251696.39
1050	495837.91	2251663.21
1051	495844.89	2251620.96
1052	495867.04	2251483.76
1053	495899.62	2251310.90
1054	495918.56	2251199.10
1055	495921.87	2251162.42
1056	495923.43	2251110.59
1057	495921.34	2251071.97
1058	495913.45	2251030.95
1059	495901.91	2250986.88
1060	495900.05	2250980.11
1061	495876.14	2250893.32
1062	495847.30	2250788.94
1063	495820.51	2250694.42
1064	495818.35	2250686.80
1065	495809.23	2250641.61
1066	495806.89	2250600.76
1067	495810.14	2250563.56
1068	495814.75	2250531.81
1069	495834.01	2250427.42
1070	495836.84	2250411.79
1071	495835.71	2250411.59
1072	495835.01	2250411.46
1073	495826.99	2250410.07
1074	495828.77	2250400.26
1075	495832.81	2250400.95
1076	495837.35	2250401.73
1077	495838.62	2250401.95
1078	495856.10	2250305.36
1079	495884.32	2250155.96
1080	495895.97	2250101.95
1081	495914.72	2250048.12

1082	495942.64	2249981.73
1083	495994.88	2249868.55
1084	496020.66	2249800.41
1085	496040.70	2249758.36
1086	496064.14	2249715.69
1087	496081.66	2249688.34
1088	496113.66	2249639.34
1089	496154.12	2249579.66
1090	496179.01	2249531.04
1091	496197.35	2249485.36
1092	496210.86	2249440.18
1093	496213.05	2249432.78
1094	496223.63	2249383.52
1095	496227.87	2249351.74
1096	496229.12	2249313.56
1097	496227.75	2249275.12
1098	496223.58	2249217.15
1099	496219.55	2249161.12
1100	496211.28	2249051.25
1101	496206.99	2248976.71
1102	496207.97	2248928.74
1103	496214.18	2248896.89
1104	496225.16	2248859.13
1105	496240.58	2248833.08
1106	496260.76	2248810.06
1107	496264.62	2248806.33
1108	496287.07	2248784.59
1109	496320.39	2248753.48
1110	496364.76	2248714.02
1111	496406.51	2248677.25
1112	496445.33	2248642.68
1113	496451.36	2248637.38
1114	496463.23	2248626.89
1115	496507.49	2248586.43
1116	496511.29	2248582.98
1117	496541.00	2248554.52
1118	496561.82	2248532.35
1119	496589.83	2248500.57
1120	496610.21	2248470.26
1121	496642.07	2248418.74
1122	496663.65	2248380.13
1123	496678.38	2248347.18
1124	496693.22	2248307.37
1125	496711.54	2248246.82
1126	496721.69	2248203.09
1127	496727.60	2248170.26

1128	496731.85	2248136.93
1129	496736.05	2248074.75
1130	496739.10	2248003.47
1131	496732.85	2248000.72
1132	496732.74	2247976.86
1133	496739.85	2247974.81
1134	496740.90	2247901.39
1135	496739.27	2247847.75
1136	496739.01	2247839.01
1137	496733.94	2247788.45
1138	496729.39	2247756.65
1139	496724.51	2247732.06
1140	496712.28	2247685.35
1141	496699.19	2247639.49
1142	496693.48	2247622.19
1143	496679.68	2247582.63
1144	496661.69	2247538.48
1145	496643.92	2247505.26
1146	496636.53	2247495.54
1147	496625.17	2247485.17
1148	496612.50	2247475.89
1149	496587.78	2247465.41
1150	496574.34	2247460.84
1151	496540.03	2247450.77
1152	496492.17	2247434.31
1153	496465.97	2247421.91
1154	496433.80	2247405.58
1155	496423.37	2247400.39
1156	496412.13	2247394.44
1157	496394.48	2247382.42
1158	496382.49	2247369.51
1159	496381.66	2247367.80
1160	496375.76	2247376.96
1161	496367.81	2247361.61
1162	496374.01	2247351.99
1163	496373.01	2247349.93
1164	496360.13	2247316.07
1165	496347.40	2247269.94
1166	496342.85	2247239.91
1167	496343.69	2247204.08
1168	496349.68	2247174.40
1169	496358.48	2247144.94
1170	496377.22	2247095.90
1171	496401.16	2247030.35
1172	496409.01	2246995.69
1173	496409.84	2246983.68

1174	496407.80	2246949.61
1175	496404.02	2246934.21
1176	496393.19	2246899.13
1177	496385.84	2246880.06
1178	496366.91	2246832.65
1179	496338.97	2246762.78
1180	496298.81	2246662.07
1181	496284.44	2246624.23
1182	496278.71	2246604.87
1183	496268.37	2246563.17
1184	496257.06	2246519.17
1185	496240.38	2246472.87
1186	496196.88	2246360.01
1187	496149.91	2246238.02
1188	496121.50	2246163.67
1189	496089.06	2246075.81
1190	496080.93	2246053.78
1191	496066.13	2246001.66
1192	496060.08	2245970.91
1193	496052.36	2245921.20
1194	496048.03	2245888.31
1195	496036.17	2245798.04
1196	496026.84	2245758.12
1197	496019.22	2245739.83
1198	496007.74	2245712.27
1199	495986.57	2245678.06
1200	495955.91	2245639.96
1201	495916.01	2245592.47
1202	495878.72	2245547.81
1203	495866.13	2245531.80
1204	495860.77	2245524.98
1205	495846.76	2245507.15
1206	495812.74	2245466.25
1207	495772.73	2245417.22
1208	495750.47	2245388.79
1209	495727.71	2245353.88
1210	495705.58	2245316.90
1211	495661.06	2245239.41
1212	495640.52	2245200.90
1213	495631.23	2245204.73
1214	495624.16	2245191.48
1215	495633.45	2245187.65
1216	495630.75	2245182.58
1217	495624.25	2245170.38
1218	495603.10	2245120.67
1219	495588.40	2245076.14

1220	495580.59	2245044.40
1221	495575.78	2245020.23
1222	495565.65	2244930.91
1223	495558.18	2244874.83
1224	495552.73	2244819.90
1225	495552.01	2244802.22
1226	495553.02	2244747.50
1227	495561.94	2244686.10
1228	495579.09	2244635.03
1229	495570.68	2244628.68
1230	495575.95	2244619.00
1231	495577.96	2244615.32
1232	495586.01	2244621.45
1233	495591.86	2244610.71
1234	495607.16	2244584.22
1235	495611.39	2244577.63
1236	495616.53	2244570.11
1237	495638.25	2244537.89
1238	495677.18	2244483.33
1239	495737.01	2244402.18
1240	495877.62	2244211.31
1241	495886.52	2244199.23
1242	495899.30	2244181.89
1243	495904.49	2244174.61
1244	495939.16	2244126.00
1245	496025.15	2244008.00
1246	496096.06	2243910.72
1247	496168.92	2243812.03
1248	496259.00	2243686.55
1249	496314.27	2243611.28
1250	496371.54	2243531.86
1251	496438.57	2243439.78
1252	496511.23	2243339.73
1253	496560.22	2243272.53
1254	496617.40	2243193.24
1255	496686.76	2243098.33
1256	496745.66	2243016.88
1257	496789.45	2242956.86
1258	496838.32	2242889.61
1259	496888.24	2242820.22
1260	496960.29	2242720.22
1261	497015.21	2242642.71
1262	497070.02	2242560.01
1263	497078.20	2242545.99
1264	497079.48	2242543.80
1265	497071.28	2242538.02

1266	497078.84	2242525.06
1267	497087.04	2242530.85
1268	497097.12	2242513.59
1269	497112.36	2242483.65
1270	497131.26	2242437.90
1271	497172.58	2242327.45
1272	497199.02	2242260.18
1273	497215.45	2242227.76
1274	497232.36	2242201.55
1275	497251.92	2242177.18
1276	497275.22	2242153.08
1277	497304.19	2242123.69
1278	497327.99	2242097.82
1279	497358.02	2242057.27
1280	497383.25	2242016.77
1281	497404.69	2241973.98
1282	497419.25	2241939.80
1283	497454.12	2241858.17
1284	497475.71	2241823.73
1285	497504.67	2241785.66
1286	497532.73	2241748.77
1287	497589.43	2241693.91
1288	497657.11	2241624.86
1289	497664.82	2241616.66
1290	497697.37	2241582.07
1291	497723.39	2241558.54
1292	497745.88	2241541.98
1293	497748.53	2241539.79
1294	497759.97	2241531.25
1295	497807.66	2241500.07
1296	497868.34	2241462.10
1297	497893.78	2241444.43
1298	497932.62	2241416.15
1299	497957.88	2241395.64
1300	497982.38	2241372.88
1301	498027.44	2241326.23
1302	498074.05	2241279.33
1303	498101.14	2241254.58
1304	498157.59	2241207.39
1305	498202.77	2241164.59
1306	498240.92	2241124.27
1307	498301.51	2241063.76
1308	498334.41	2241031.39
1309	498329.51	2241022.19
1310	498340.66	2241011.22
1311	498345.56	2241020.42

1312	498367.83	2240998.52
1313	498371.63	2240994.78
1314	498386.49	2240980.16
1315	498431.16	2240935.69
1316	498469.36	2240899.25
1317	498525.36	2240852.60
1318	498564.32	2240818.97
1319	498597.95	2240782.77
1320	498617.98	2240757.32
1321	498641.09	2240716.18
1322	498662.90	2240666.37
1323	498703.33	2240554.28
1324	498754.67	2240410.43
1325	498804.84	2240270.30
1326	498831.42	2240185.02
1327	498842.50	2240130.22
1328	498844.17	2240086.16
1329	498843.17	2240053.13
1330	498832.37	2240052.66
1331	498831.57	2240037.61
1332	498842.72	2240038.10
1333	498842.62	2240034.82
1334	498841.44	2240026.11
1335	498834.76	2239979.56
1336	498827.36	2239947.27
1337	498824.58	2239942.87
1338	498823.88	2239939.35
1339	498822.85	2239933.89
1340	498820.75	2239922.73
1341	498818.77	2239914.27
1342	498816.80	2239900.86
1343	498815.41	2239888.65
1344	498814.87	2239881.49
1345	498812.95	2239869.30
1346	498810.25	2239860.03
1347	498808.25	2239848.00
1348	498803.85	2239829.40
1349	498800.61	2239819.23
1350	498798.89	2239813.38
1351	498793.82	2239805.58
1352	498785.23	2239769.05
1353	498781.45	2239741.08
1354	498775.23	2239741.86
1355	498774.90	2239737.89
1356	498777.06	2239733.94
1357	498781.76	2239728.77

1358	498784.52	2239727.27
1359	498783.88	2239720.05
1360	498781.80	2239719.73
1361	498775.99	2239716.08
1362	498774.37	2239710.36
1363	498774.35	2239684.14
1364	498774.19	2239671.09
1365	498773.18	2239649.97
1366	498773.08	2239644.61
1367	498775.05	2239644.57
1368	498775.05	2239633.80
1369	498763.54	2239634.03
1370	498763.27	2239626.52
1371	498774.04	2239626.18
1372	498773.96	2239612.29
1373	498773.24	2239584.60
1374	498771.77	2239584.57
1375	498771.45	2239580.16
1376	498771.29	2239577.79
1377	498769.44	2239577.85
1378	498769.04	2239572.75
1379	498768.96	2239571.70
1380	498771.72	2239571.58
1381	498771.78	2239524.27
1382	498763.27	2239523.89
1383	498763.13	2239510.57
1384	498772.17	2239510.56
1385	498770.86	2239483.02
1386	498770.51	2239462.50
1387	498768.60	2239442.64
1388	498768.30	2239438.14
1389	498768.11	2239432.74
1390	498768.02	2239427.02
1391	498767.91	2239419.93
1392	498768.86	2239419.93
1393	498769.04	2239415.57
1394	498769.27	2239409.85
1395	498770.12	2239395.93
1396	498780.43	2239394.97
1397	498791.84	2239381.67
1398	498805.71	2239367.55
1399	498824.85	2239347.42
1400	498847.23	2239323.75
1401	498876.92	2239293.84
1402	498884.31	2239283.08
1403	498890.01	2239276.92

1404	498901.14	2239265.70
1405	498898.50	2239262.56
1406	498920.73	2239241.64
1407	498928.80	2239232.98
1408	498934.57	2239226.76
1409	498955.73	2239205.58
1410	498971.59	2239189.26
1411	499001.69	2239157.40
1412	499020.07	2239137.96
1413	499045.70	2239110.84
1414	499059.55	2239097.32
1415	499058.86	2239096.60
1416	499065.79	2239089.79
1417	499082.27	2239075.28
1418	499106.17	2239051.45
1419	499125.88	2239033.83
1420	499134.83	2239024.62
1421	499156.03	2239003.11
1422	499149.78	2238996.14
1423	499149.32	2238995.68
1424	499159.43	2238985.43
1425	499162.81	2238989.59
1426	499165.83	2238993.17
1427	499177.99	2238980.84
1428	499232.15	2238925.84
1429	499287.39	2238868.60
1430	499312.59	2238842.95
1431	499395.06	2238755.95
1432	499418.33	2238729.17
1433	499444.23	2238693.23
1434	499480.51	2238639.32
1435	499517.05	2238583.13
1436	499530.33	2238558.23
1437	499545.26	2238529.37
1438	499566.72	2238477.26
1439	499580.25	2238443.01
1440	499585.82	2238428.91
1441	499586.88	2238426.23
1442	499596.39	2238406.08
1443	499610.52	2238377.69
1444	499640.27	2238326.19
1445	499654.11	2238298.98
1446	499661.58	2238284.30
1447	499667.35	2238272.06
1448	499701.53	2238199.51
1449	499718.10	2238156.50

1450	499740.46	2238080.12
1451	499769.40	2237974.36
1452	499794.94	2237885.91
1453	499806.15	2237845.48
1454	499796.74	2237841.99
1455	499798.86	2237834.33
1456	499811.24	2237838.35
1457	499813.97	2237839.24
1458	499818.09	2237826.08
1459	499824.73	2237798.01
1460	499827.50	2237780.10
1461	499829.56	2237766.75
1462	499829.94	2237760.53
1463	499831.25	2237755.88
1464	499833.75	2237746.87
1465	499839.19	2237727.83
1466	499859.03	2237677.36
1467	499877.23	2237639.85
1468	499901.56	2237597.65
1469	499918.88	2237569.82
1470	499969.79	2237492.19
1471	499960.09	2237488.75
1472	499968.29	2237476.26
1473	499978.07	2237479.70
1474	499981.29	2237475.08
1475	500032.64	2237401.45
1476	500094.96	2237314.94
1477	500119.15	2237279.52
1478	500142.12	2237237.51
1479	500164.24	2237188.48
1480	500181.72	2237147.54
1481	500189.07	2237124.21
1482	500198.51	2237094.24
1483	500210.23	2237041.62
1484	500218.68	2236981.49
1485	500230.56	2236879.61
1486	500233.03	2236866.55
1487	500241.24	2236832.67
1488	500253.14	2236798.33
1489	500267.69	2236772.88
1490	500284.97	2236750.80
1491	500356.40	2236659.63
1492	500404.02	2236597.28
1493	500457.00	2236444.20
1494	500464.91	2236386.81
1495	500485.22	2236325.79

1496	500504.41	2236268.11
1497	500509.76	2236229.29
1498	500510.58	2236224.79
1499	500525.15	2236145.32
1500	500539.10	2236099.31
1501	500540.58	2236094.42
1502	500569.22	2236014.20
1503	500577.00	2235993.00
1504	500606.53	2235933.45
1505	500593.86	2235926.12
1506	500600.00	2235913.58
1507	500607.77	2235917.93
1508	500618.11	2235900.93
1509	500632.12	2235872.28
1510	500649.03	2235838.92
1511	500642.68	2235835.51
1512	500643.46	2235834.19
1513	500643.46	2235834.19
1514	500648.83	2235825.27
1515	500658.47	2235829.57
1516	500664.68	2235818.50
1517	500677.16	2235800.86
1518	500679.92	2235796.56
1519	500689.73	2235781.28
1520	500692.95	2235770.90
1521	500695.46	2235771.62
1522	500698.86	2235773.07
1523	500746.19	2235699.44
1524	500745.00	2235694.85
1525	500744.52	2235694.39
1526	500743.67	2235693.56
1527	500742.67	2235692.50
1528	500741.90	2235691.73
1529	500734.96	2235684.52
1530	500739.22	2235677.77
1531	500739.49	2235677.34
1532	500748.43	2235687.46
1533	500757.59	2235673.59
1534	500779.33	2235639.54
1535	500780.69	2235640.61
1536	500789.04	2235630.10
1537	500789.61	2235630.38
1538	500804.55	2235614.66
1539	500813.05	2235606.19
1540	500819.39	2235600.61
1541	500828.92	2235591.04

1542	500896.08	2235536.93
1543	500936.54	2235504.13
1544	500936.54	2235504.13
1545	500921.03	2235498.10
1546	500935.20	2235486.26
1547	500940.50	2235488.49
1548	500949.56	2235492.23
1549	500962.42	2235484.52
1550	500986.91	2235468.20
1551	500986.91	2235468.20
1552	500985.97	2235466.54
1553	500986.43	2235466.26
1554	500981.69	2235458.33
1555	500986.74	2235454.60
1556	500992.96	2235463.68
1557	501005.94	2235453.75
1558	501009.77	2235451.04
1559	501033.85	2235432.09
1560	501041.94	2235425.32
1561	501046.62	2235421.41
1562	501053.41	2235415.10
1563	501095.77	2235381.65
1564	501095.89	2235381.54
1565	501102.38	2235375.94

1566	501102.33	2235375.89
1567	501100.98	2235374.45
1568	501106.07	2235370.10
1569	501141.58	2235338.15
1570	501136.14	2235333.51
1571	501133.95	2235331.64
1572	501142.86	2235323.15
1573	501150.84	2235329.82
1574	501189.47	2235290.88
1575	501202.28	2235277.24
1576	501233.66	2235244.26
1577	501241.79	2235235.40
1578	501254.19	2235221.47
1579	501278.50	2235191.15
1580	501299.19	2235163.82
1581	501350.28	2235093.86
1582	501368.35	2235064.82
1583	501389.05	2235030.08
1584	501411.49	2234987.40
1585	501415.51	2234986.15
1586	501420.01	2234987.84
1587	501436.95	2234982.75
1	501443.59	2234979.45

3. Предельные параметры разрешенного строительства, реконструкции объектов капитального строительства, входящих в состав линейных объектов в границах зон их планируемого размещения

В соответствии с пунктом 3 части 4 статьи 36 Градостроительного кодекса Российской Федерации действие градостроительных регламентов не распространяется на земельные участки, предназначенные для размещения линейных объектов и (или) занятые линейными объектами. Таким образом, определение предельных параметров застройки территории осуществляется в отношении объектов капитального строительства, входящих в состав линейных объектов. В границах проектирования отсутствуют объекты капитального строительства, входящие в состав линейных объектов, для которых требуется определение предельных параметров разрешенного строительства.

4. Информация о необходимости осуществления мероприятий по защите сохраняемых объектов капитального строительства, существующих и строящихся на момент подготовки проекта планировки территории, а также объектов капитального строительства, планируемых к строительству в соответствии с ранее утвержденной документацией по планировке территории, от возможного негативного воздействия в связи с размещением линейного объекта

Проектируемый линейный объект не оказывает негативного влияния на сохраняемые объекты капитального строительства (здание, строение, сооружение, объекты, строительство

которых не завершено), существующие и строящиеся на момент подготовки проекта планировки территории.

В проекте учтены нормативные расстояния размещения проектируемого объекта – автомобильная дорога Лобаново – Насадка от существующих и строящихся объектов капитального строительства. В пределах полосы отвода автомобильной дороги объекты отсутствуют.

В соответствии с вышесказанным мероприятия по защите сохраняемых объектов капитального строительства, существующих и строящихся на момент подготовки проекта планировки территории, а также объектов капитального строительства, планируемых к строительству в соответствии с ранее утвержденной документацией по планировке территории, от возможного негативного воздействия в связи с размещением линейного объекта отсутствуют.

5. Информация о необходимости осуществления мероприятий по сохранению объектов культурного наследия от возможного негативного воздействия в связи с размещением линейных объектов

Мероприятия по сохранению объектов культурного наследия от возможного негативного воздействия в связи с размещением линейного объекта не предусмотрены, в связи с отсутствием объектов культурного наследия, расположенных на территории проектирования.

Имеется объект культурного назначения – церковь Александра Невского (с. Лобаново) расположенная вне территории проектирования, но имеющая защитную зону объекта культурного наследия без установления координат границ.

В соответствии с статьей 34.1. Федерального закона РФ №95-ФЗ от 05.04.2016 г. В защитной зоне объекта культурного наследия не запрещено строительство и реконструкция линейных объектов.

6. Информация о необходимости осуществления мероприятий по охране окружающей среды

Для предотвращения негативных изменений и снижения неблагоприятного воздействия линейных объектов на окружающую природную среду и сохранения сложившейся экологической ситуации необходимо:

- рационально использовать природные объекты, соблюдать нормы и правила природоохранного законодательства;
- строго соблюдать технологию работ при строительстве;
- не допускать нарушения прав других землепользователей, а также нанесения вреда здоровью людей, окружающей природной среде;
- не допускать ухудшения качества среды обитания объектов животного и растительного мира, а также нанесения ущерба хозяйственным и иным объектам;
- содержать в исправном состоянии хозяйственные сооружения и технические устройства;
- вести оперативный контроль экологического состояния территории;
- информировать в установленном порядке соответствующие органы государственной власти об аварийных и других чрезвычайных ситуациях, влияющих на состояние природной среды.

При проведении работ по строительству необходимо предусматривать следующие мероприятия:

- комплектация парка техники с силовыми установками, обеспечивающими минимальные удельные выбросы загрязняющих веществ в атмосферу, своевременное проведение ППО и ППР автостроительной техники и автотранспорта;

- осуществление запуска и прогрева двигателей транспортных средств и строительных машин по утвержденному графику с обязательной диагностикой выхлопа загрязняющих веществ;
- организация контроля за неисправностью топливных систем двигателей внутреннего сгорания и диагностирования их на допустимую степень выброса загрязняющих веществ в атмосферу;
- проведение ТО контроля за выбросами загрязняющих веществ от строительной техники и автотранспорта, немедленная регулировка двигателей;
- устройство подъездных путей с учетом требований по предотвращению повреждения древесно-кустарниковой растительности, максимально используя элементы существующей транспортной инфраструктуры территории;
- соблюдение твердых границ отвода земель во временное и постоянное пользование в соответствии с нормами, технологически необходимыми размерами;
- соблюдение правил выполнения сварочных работ и работ с пылящими строительными материалами и грунтами;
- запрещение сжигания автопокрышек, РТИ, изоляции кабелей и пластиковых изделий, мусора;
- соблюдение правил противопожарной безопасности;
- образуемые отходы должны организовано собираться и транспортироваться специализированным предприятием, имеющим лицензию по обращению с отходами, по договору на полигон ТБО;
- запрещение сжигания и закапывания отходов в грунт;
- своевременное заключение договоров на вывоз, утилизацию и размещения отходов.

При условии соблюдения санитарно-гигиенических норм загрязнение окружающей среды будет маловероятно.

Основные меры при дальнейшей эксплуатации объекта должны быть направлены на обеспечение соблюдения требований технологических регламентов, что позволит обеспечить экологическую безопасность природной среды и населения.

7. Информация о необходимости осуществления мероприятий по защите территории от чрезвычайных ситуаций природного и техногенного характера, в том числе по обеспечению пожарной безопасности и гражданской обороне

Мероприятия по защите территории от чрезвычайных ситуаций природного и техногенного характера, проведения мероприятий по гражданской обороне и обеспечению пожарной безопасности:

- вопросы инженерно-технических мероприятий ГО и ЧС по обеспечению устойчивой междугородной связи по кабельным и радиорелейным линиям, а также телефонной связи должны разрабатываться специализированными проектными организациями и ведомствами Министерства связи Российской Федерации.

- оповещение и информирование населения по сигналам ГО осуществляется на основании решения начальника гражданской обороны области, оперативной дежурной сменой органа управления ГО и ЧС одновременно по автоматизированной системе централизованного оповещения с помощью дистанционно управляемых электросирен (предупредительный сигнал «Внимание всем»), а также с использованием действующих сетей проводного вещания, радиовещания и телевидения независимо от ведомственной принадлежности и формы собственности, в соответствии с требованиями постановления Правительства РФ от 1 марта 1993г № 177 «Об утверждении Положения о порядке использования действующих радиовещательных и телевизионных станций для оповещения и информирования населения РФ в чрезвычайных ситуациях мирного и военного времени». Для привлечения внимания

населения перед передачей речевой информации проводится включение электросирен и других сигнальных средств, что означает подачу предупредительного сигнала «Внимание всем».

- по этому сигналу население и обслуживающий персонал объектов (организаций) обязаны включить абонентские устройства проводного вещания, радиоприемники и телевизионные приемники для прослушивания экстренного сообщения.

В соответствии с постановлением Правительства РФ от 19.09.1998 № 1115 «О порядке отнесения организаций к категориям по гражданской обороне» и по показателям, введенным в действие приказом МЧС России от 23.03.1999 № 013 «О введении в действие показателей для отнесения организации к категории по ГО», линейный объект - автомобильная дорога в д. Кондратово является не категорированным по ГО объектом.

Согласно СП 165.1325800.2014 «Свод правил. Инженерно-технические мероприятия по гражданской обороне. Актуализированная редакция СНиП 2.01.51-90» Пермский край не попадает в зону светомаскировки, соответственно и линейный объект не находится в зоне обязательного проведения мероприятий по светомаскировке.

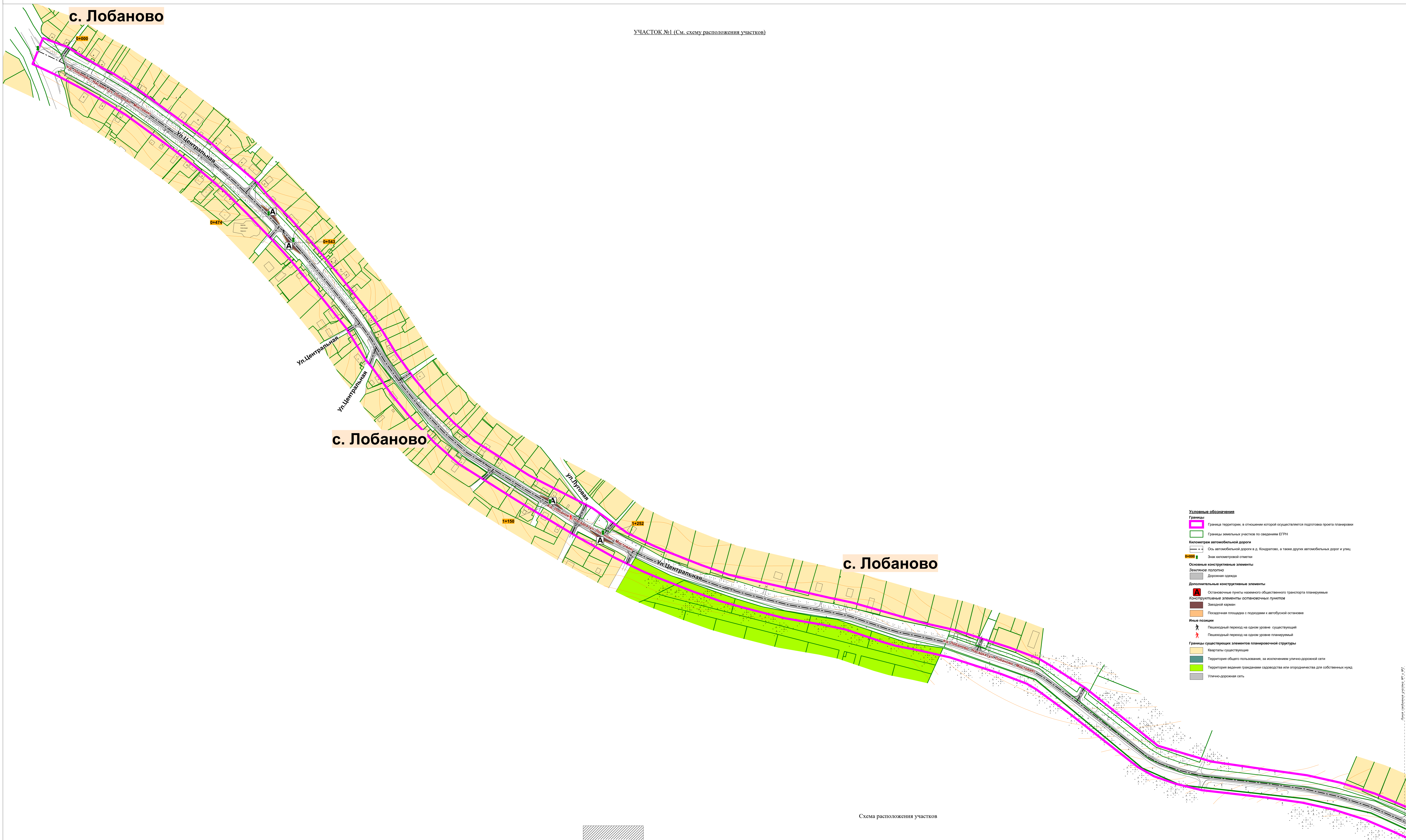
Территория, в границах которой расположен линейный объект, является территорией общего пользования, на которой отсутствуют промышленные предприятия. Территория не сейсмоопасная, карсты и провалы отсутствуют.

В соответствии с требованиями ГОСТ 12.1.004-91 «Пожарная безопасность. Общие требования» пожарная безопасность проектируемых объектов обеспечивается: системой предотвращения пожара, системой противопожарной защиты, организационно - техническими мероприятиями.

**Раздел 3 «Материалы по обоснованию проекта планировки.
Графическая часть»**

Схема конструктивных и планировочных решений

УЧАСТОК №1 (См. схему расположения участков)

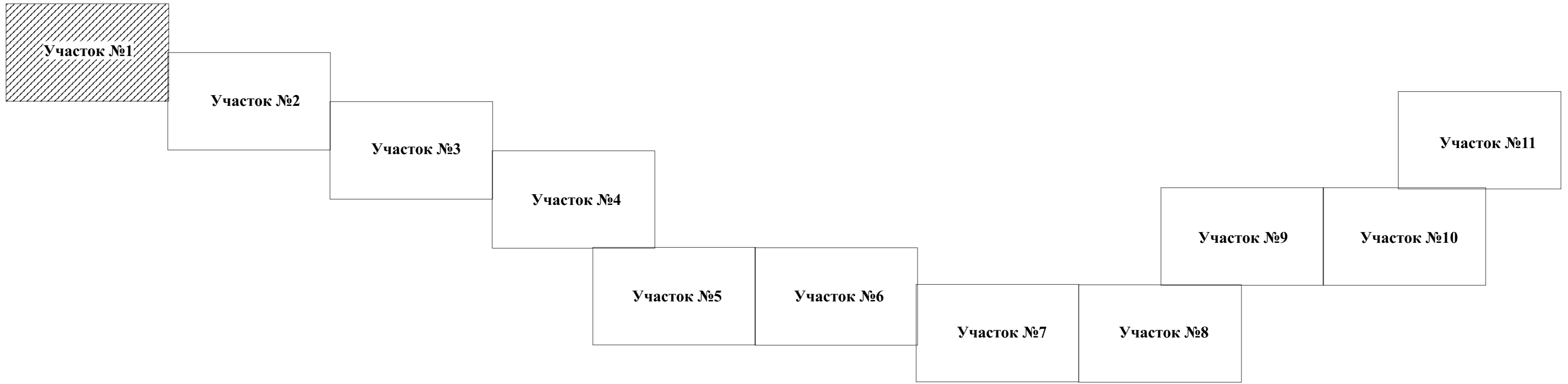


с. Лобаново

с. Лобаново

- Условные обозначения**
- Границы**
 - Граница территории, в отношении которой осуществляется подготовка проекта планировки
 - Границы земельных участков по сведениям ЕГРН
 - Километраж автомобильной дороги**
 - Ось автомобильной дороги в д. Кондратово, а также другие автомобильные дороги и улицы
 - Знак километровой отметки
 - Основные конструктивные элементы**
 - Земляное лотыно
 - Дорожная осевая
 - Дополнительные конструктивные элементы**
 - Остановочные пункты наземного общественного транспорта планируемые
 - Конструктивные элементы остановочных пунктов
 - Заводской карман
 - Посадочная площадка с посадками к автобусной остановке
 - Иные позиции
 - Пешеходный переход на одном уровне существующий
 - Пешеходный переход на одном уровне планируемый
 - Границы существующих элементов планировочной структуры**
 - Картылы существующие
 - Территории общего пользования, за исключением улицы-дорожной сети
 - Территории ведения гражданами садоводства или огородничества для собственных нужд
 - Улично-дорожная сеть

Схема расположения участков



Изм.	Кол. изм.	Лист	№ изм.	Подпись	Дата

Муниципальное образование "Лобановское сельское поселение"					
Первоуральского муниципального района Пермского края					
Муниципальное образование "Даруленское сельское поселение"					
Первоуральского муниципального района Пермского края					
Имя	Фамилия	Лист	Из всего	Таблицы	Дата
Исполн. от имени	А.С. Исакуватова	1	6	1:2000	
Консультант	А.В. Байдин				
Схема конструктивных и планировочных решений					
МКО "Управление территориального развития Первоуральского района"					

УЧАСТОК №2 (См. схему расположения участков)



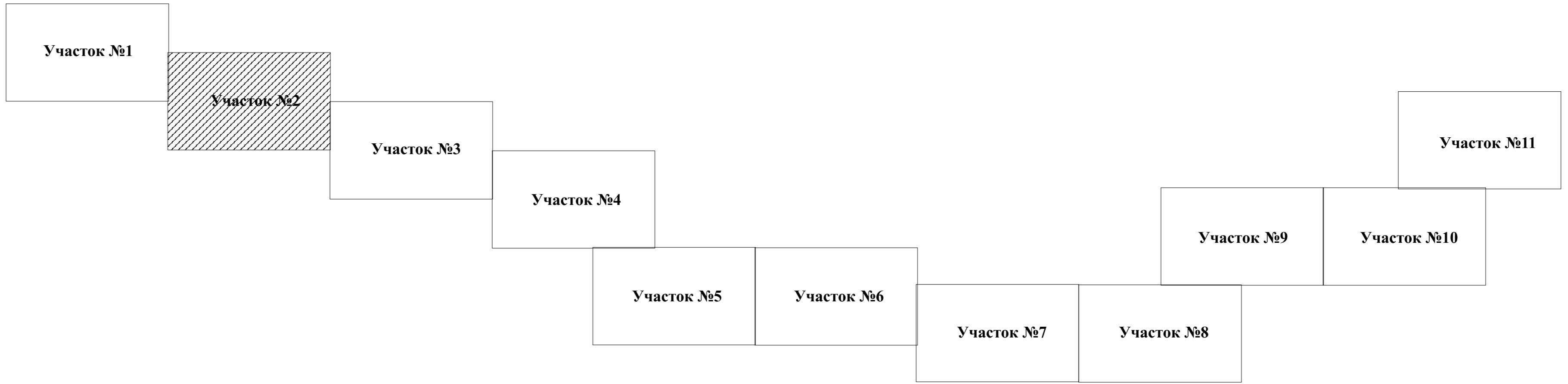
с. Лобаново

д. Клестята

д. Горбуново

- Условные обозначения**
- Границы**
- Граница территории, в отношении которой осуществляется подготовка проекта планировки
 - Границы земельных участков по сведениям ЕГРН
- Километраж автомобильной дороги**
- Ось автомобильной дороги в д. Клестьята, а также других автомобильных дорог и улиц
 - Знак километровой отметки
- Основные конструктивные элементы**
- Земельное подполье**
- Дорожная граница
- Дополнительные конструктивные элементы**
- Конструктивные элементы остановочных пунктов**
- Земельный надел
 - Площадка под застройку с парковками к автобусной остановке
- Иные объекты**
- Пешеходный переход на уровне существующей
 - Пешеходный переход на уровне планируемой
- Границы существующих элементов планировочной структуры**
- Земельный надел существующий
 - Территория общего пользования, за исключением улично-дорожной сети
 - Территория ведения гражданами садоводства или огороженности для собственных нужд
 - Улично-дорожная сеть

Схема расположения участков



Изм.	Кол. изм.	Лист	№ изм.	Наименование	Дата
2	6	1:2000			

Муниципальное образование "Лобановское сельское поселение"
 Парковского муниципального района Пермского края
 Муниципальное образование "Дуровское сельское поселение"
 Парковского муниципального района Пермского края

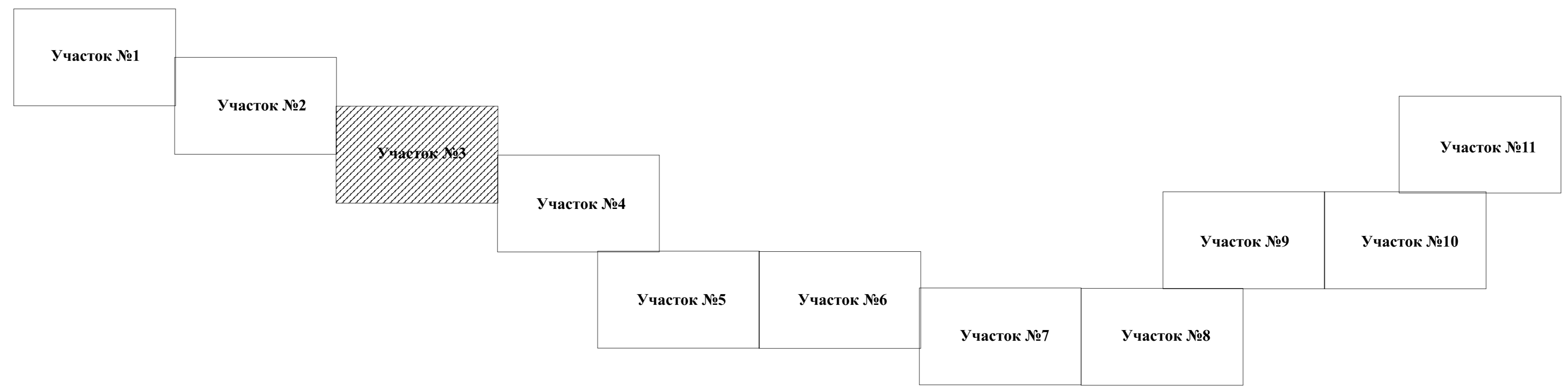
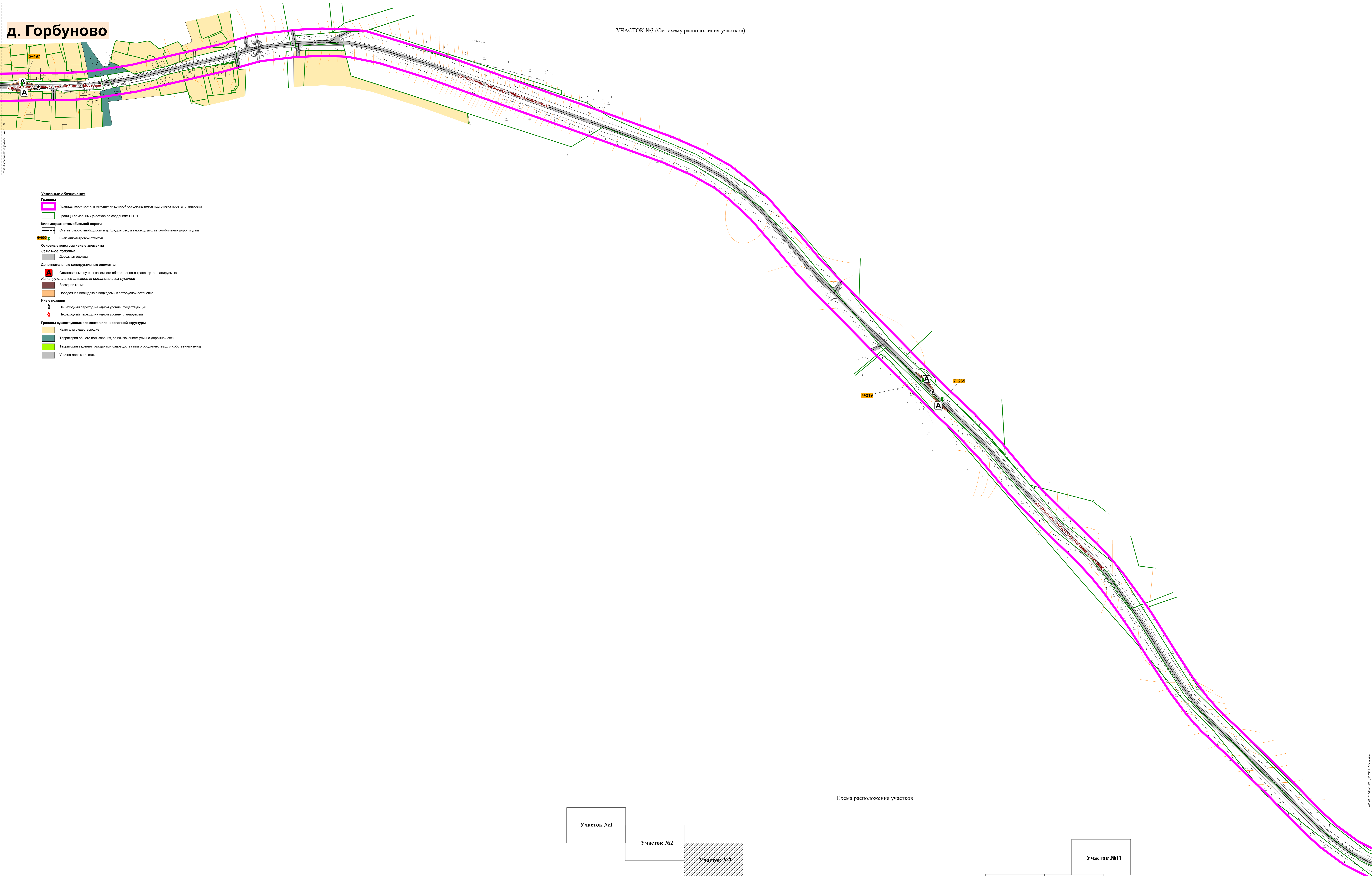
Исполнитель: А.С. Исакуратова
 Консультант: А.В. Байдин

Схема конструктивных и планировочных решений

МКУ "Управление стратегического развития Парковского района"

д. Горбуново

УЧАСТОК №3 (См. схему расположения участков)



Имя	Кол. экз.	Лист	№ экз.	Подпись	Дата
Зав. н.ч. отдела	А.С. Исакуратова				
Консультант	А.В. Байдин				

Муниципальное образование "Лыбанское сельское поселение"		
Первомайского муниципального района Пермского края		
Муниципальное образование "Даруленское сельское поселение"		
Первомайского муниципального района Пермского края		
Лист	Листов	Масштаб
3	6	1:2000

Схема конструктивных и планировочных решений

МКУ "Управление стратегического развития Первомайского района"

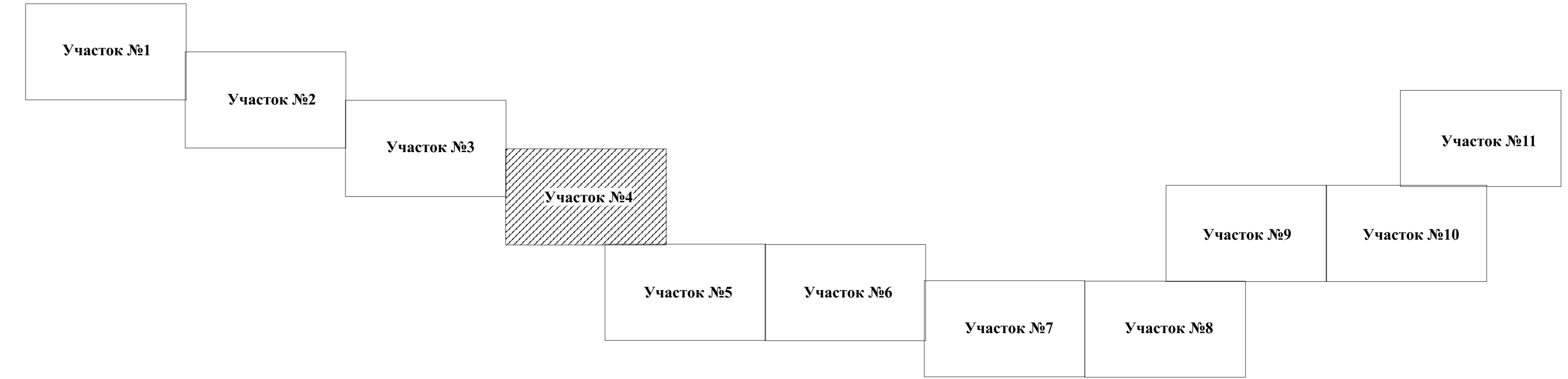
Схема конструктивных и планировочных решений

УЧАСТОК №4 (См. схему расположения участков)



- Условные обозначения**
- Границы**
- Граница территории, в отношении которой осуществляется подготовка проекта планировки
 - Границы земельных участков по сведениям ЕГРН
- Километраж автомобильной дороги**
- Ось автомобильной дороги в д. Кондратово, а также других автомобильных дорог и улиц
 - Знак километровой отметки
- Основные конструктивные элементы**
- Земляное полотно
 - Дорожная одежда
- Дополнительные конструктивные элементы**
- Остановочные пункты наземного общественного транспорта планируемые
 - Конструктивные элементы остановочных пунктов
 - Зоналық қарама
 - Посадочная площадка с посадками к автобусной остановке
- Иные позиции**
- Пешеходный переход на одном уровне существующий
 - Пешеходный переход на одном уровне планируемый
- Границы существующих элементов планировочной структуры**
- Кварталы существующие
 - Территории общего пользования, за исключением улечно-дорожной сети
 - Территории ведения гражданами садоводства или огородничества для собственных нужд
 - Улично-дорожная сеть

Схема расположения участков



Документация к проекту № 08/2024

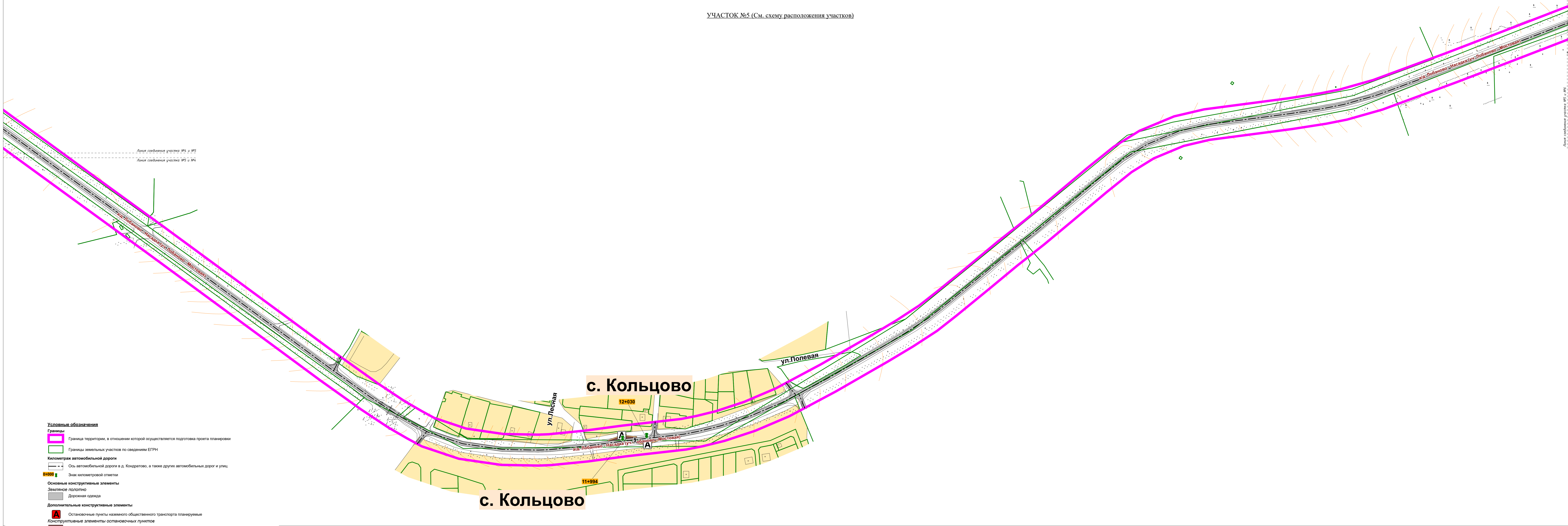
Имя	Фамилия	Лит	№ дк	Наименование	Дата
Исполнитель	А.С. Исакуратова				
Консультант	А.В. Байдин				

Муниципальное образование "Лыбанское сельское поселение"
 Пермского муниципального района Пермского края
 Муниципальное образование "Дарунское сельское поселение"
 Пермского муниципального района Пермского края

Лист 4 из 6 Масштаб 1:2000

МКУ "Управление стратегического развития Пермского района"

УЧАСТОК №5 (См. схему расположения участков)



УЧАСТОК №6 (См. схему расположения участков)

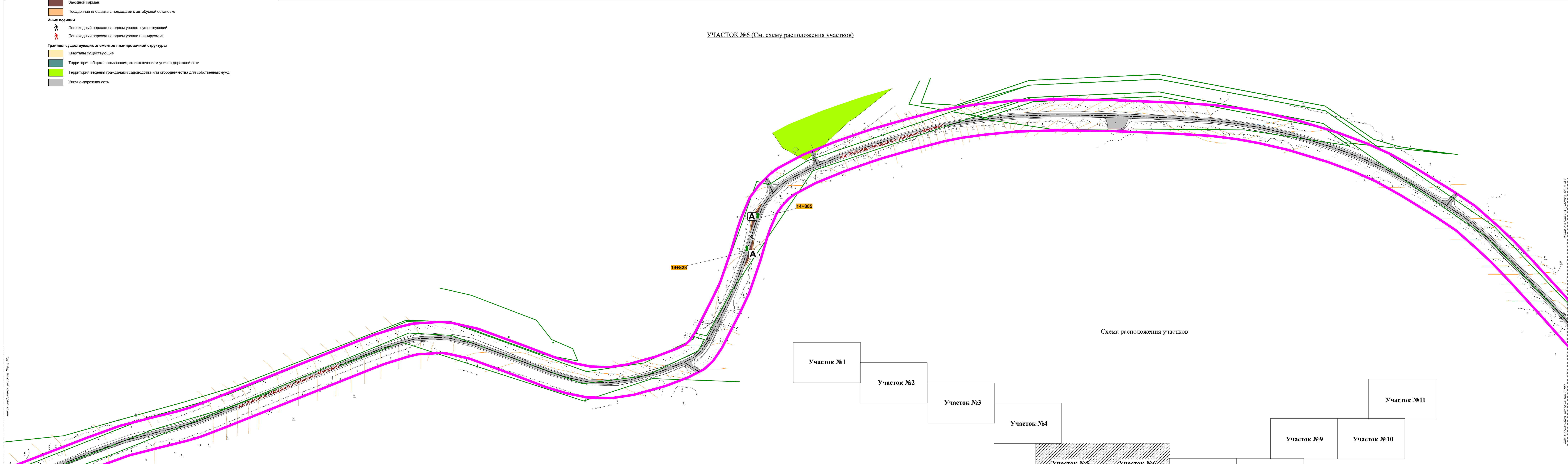
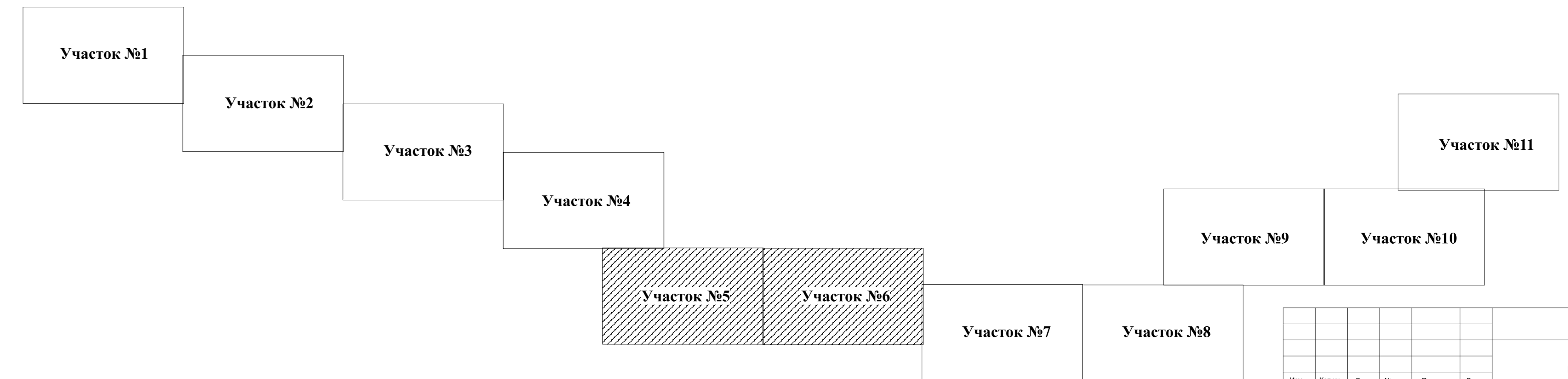


Схема расположения участков



Имя	Кол. стр.	Лист	№ стр.	Наименов.	Дата
Зав. н.ч. отдела	А.С. Исакуратова				
Консультант	А.В. Байдин				

Муниципальное образование "Лыбисское сельское поселение"		
Первоуральского муниципального района Пермского края		
Муниципальное образование "Дзуринское сельское поселение"		
Первоуральского муниципального района Пермского края		
Лист	Листов	Масштаб
5	6	1:2000

Схема конструктивных и планировочных решений

Схема конструктивных и планировочных решений

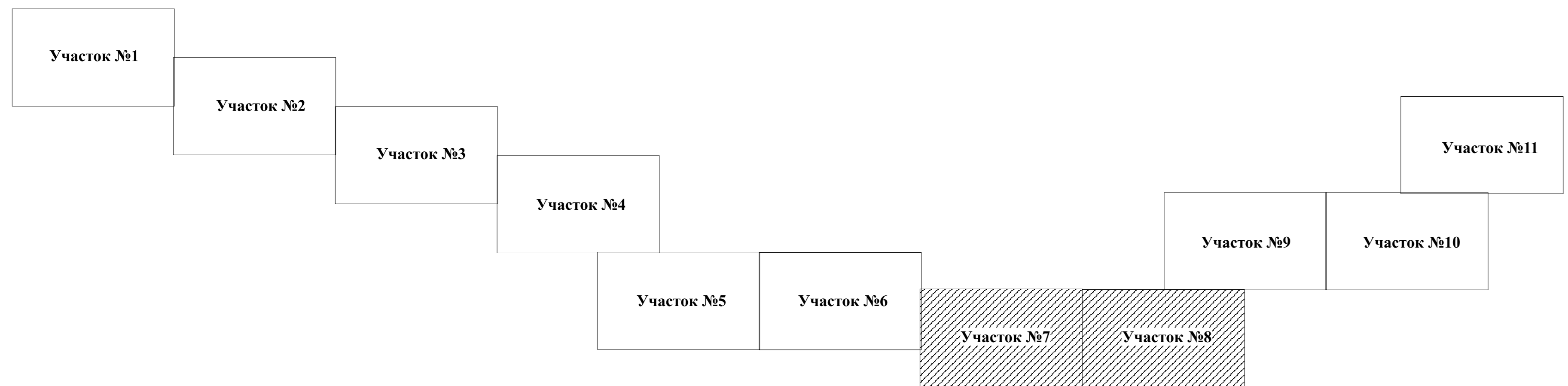
УЧАСТОК №7 (См. схему расположения участков)



УЧАСТОК №8 (См. схему расположения участков)



Схема расположения участков



Имя	Фамилия	Лист	№ доку	Наименов	Дата
Зав. н.ч. отдела	А.С. Исакуратова				
Консультант	А.В. Байдин				
Муниципальное образование "Лыбанское сельское поселение" Первомайского муниципального района Пермского края Муниципальное образование "Даровское сельское поселение" Первомайского района Пермского края					
Лист 6 из 6 Масштаб 1:2000					
Схема конструктивных и планировочных решений					

УЧАСТОК №10 (См. схему расположения участков)



УЧАСТОК №9 (См. схему расположения участков)

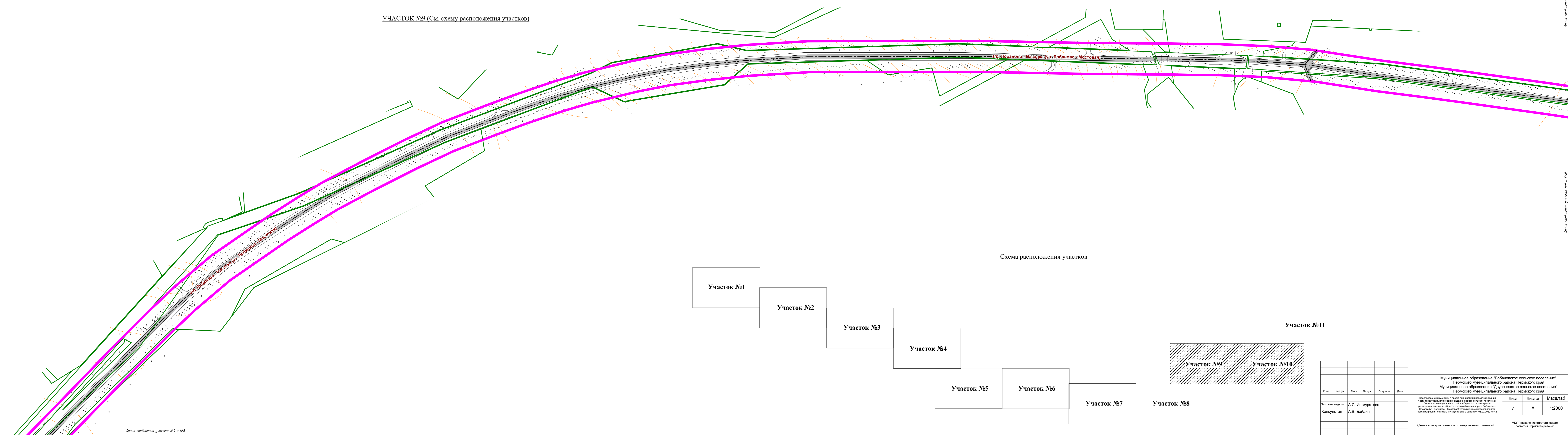
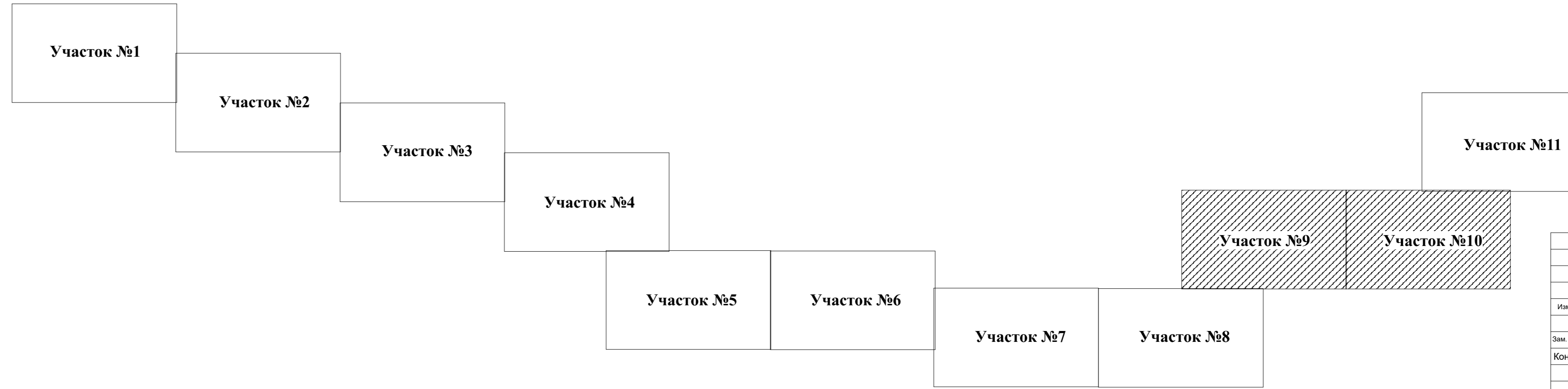


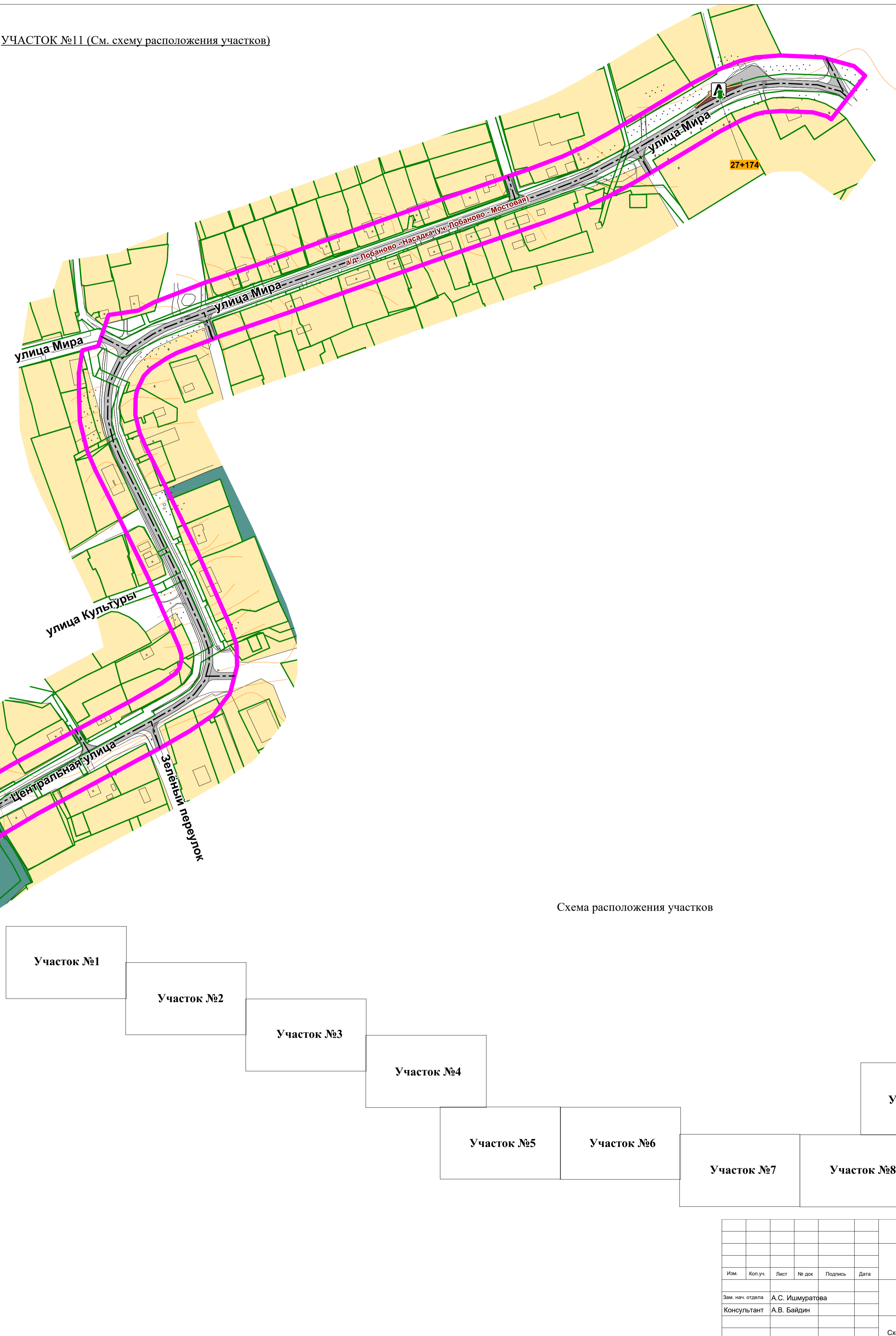
Схема расположения участков



Имя	Кол. лист	Лист	№ дин	Таблица	Дата
Зав. н.ч. отдела	А.С. Исакуратова				
Консультант	А.В. Байден				
Муниципальное образование "Лыбанское сельское поселение" Первомайского муниципального района Пермского края Муниципальное образование "Даровское сельское поселение" Первомайского муниципального района Пермского края					
Лист 7 из 6 Масштаб 1:2000					
Схема конструктивных и планировочных решений					
МКУ "Управление стратегического развития Пермского района"					

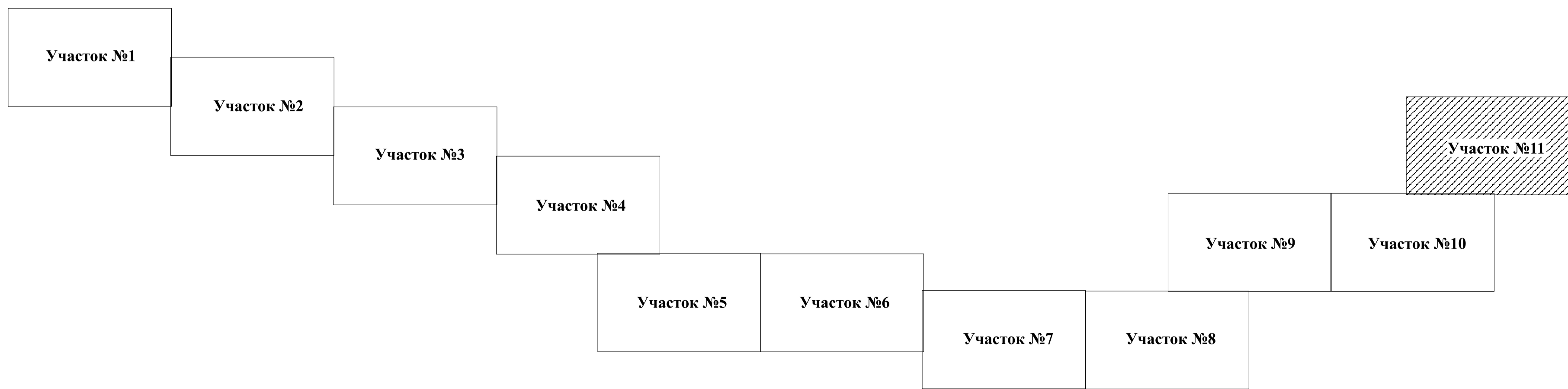
Схема конструктивных и планировочных решений

УЧАСТОК №11 (См. схему расположения участков)



- Условные обозначения**
- Границы**
- Граница территории, в отношении которой осуществляется подготовка проекта планировки
 - Границы земельных участков по сведениям ЕГРН
- Километраж автомобильной дороги**
- Ось автомобильной дороги в д. Кондратово, а также других автомобильных дорог и улиц
 - Знак километровой отметки
- Основные конструктивные элементы**
- Земляное полотно**
- Дорожная одежда
- Дополнительные конструктивные элементы**
- Остановочные пункты наземного общественного транспорта планируемые
- Конструктивные элементы остановочных пунктов**
- Заведной карман
 - Посадочная площадка с подходами к автобусной остановке
- Иные позиции**
- Пешеходный переход на одном уровне существующий
 - Пешеходный переход на одном уровне планируемый
- Границы существующих элементов планировочной структуры**
- Кварталы существующие
 - Территория общего пользования, за исключением улечно-дорожной сети
 - Территория ведения гражданами садоводства или огородничества для собственных нужд
 - Улично-дорожная сеть

Схема расположения участков



						Муниципальное образование "Лобановское сельское поселение" Пермского муниципального района Пермского края Муниципальное образование "Двуреченское сельское поселение" Пермского муниципального района Пермского края		
Им.	Коп. ул.	Лист	№ док.	Подпись	Дата	Проект внесения изменений в проект планировки и проект межевания части территории Лобановского и Двуреченского сельских поселений Пермского муниципального района Пермского края с целью: разделения площади объектов: автомобильной дороги "Лобаново - Насадка (Уч. Лобаново - Мостовая)", утвержденных постановлением администрации Пермского муниципального района от 05.02.2020 № 42		
Зам. нач. отдела	А.С. Ишмуратова					Лист	Листов	Масштаб
Консультант	А.В. Байдин					8	8	1:2000
Схема конструктивных и планировочных решений						МКУ "Управление стратегического развития Пермского района"		

Финансирование участка №11 и №10

Муниципальное казенное учреждение
Управление стратегического развития Пермского муниципального
района Пермского края

**Проект внесения изменений в проект планировки и проект
межевания части территории Лобановского и Двуреченского
сельских поселений Пермского муниципального района Пермского
края с целью размещения линейного объекта – автомобильная
дорога Лобаново – Насадка (уч. Лобаново – Мостовая),
утвержденные постановлением администрации Пермского
муниципального района от 05 февраля 2020 № 42**

**Том 3
Проект межевания территории
Основная часть**

Раздел 5 «Чертежи межевания территории»
Раздел 6 «Текстовая часть»

Шифр 36-2021

Пермь, 2021

Состав проекта

№ п/п	Наименование	Количество во листов	Масштаб
1	2	3	4
ПРОЕКТ ПЛАНИРОВКИ ТЕРРИТОРИИ			
Том 1. Основная часть			
Проект планировки территории. Графическая часть			
Раздел 1	Чертеж красных линий	8	1:2000
	Чертеж границ зоны планируемого размещения линейных объектов	8	1:2000
Раздел 2	Положение о размещении линейного объекта	-	-
Том 2. Материалы по обоснованию			
Материалы по обоснованию проекта планировки территории. Графическая часть			
Раздел 3	Схема конструктивных и планировочных решений	8	1:2000
ПРОЕКТ МЕЖЕВАНИЯ ТЕРРИТОРИИ			
Том 3. Основная часть			
Раздел 5	Чертеж межевания территории	8	1:2000
Раздел 6	Текстовая часть	-	-

Содержание

Раздел 5 «Чертежи межевания территории»	4
Чертежи межевания территории.....	4
Раздел 6 «Текстовая часть»	13
1. Цели разработки проекта межевания территории.....	14
2. Перечень и сведения о площади образуемых земельных участков и способы их образования. Вид разрешенного использования образуемых земельных участков	14
3. Перечень и сведения о площади образуемых и изменяемых земельных участков	Ошибка! Закладк
4. Перечень и сведения о площади образуемых земельных участков, которые будут отнесены к территориям общего пользования или имуществу общего пользования	18
5. Перечень и сведения о площади земельных участков в отношении которых предполагается изъятие для муниципальных нужд	18
6. Сведения о границах территории, в отношении которой утвержден проект межевания	23
Приложение	23
Каталоги координат границ образуемых и изменяемых земельных участков.....	23

Раздел 5 «Чертежи межевания территории»

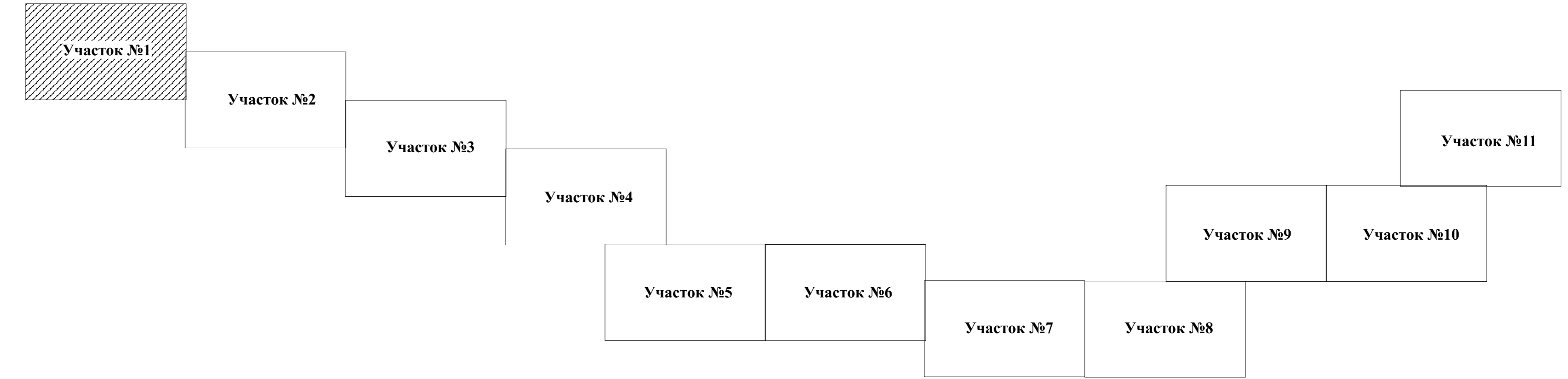
Чертеж межевания территории.

УЧАСТОК №1 (См. схему расположения участков)



- Условные обозначения**
- Границы**
- Граница территории, в отношении которой осуществляется подготовка проекта планировки
 - Границы земельных участков по сведениям ЕГРН
 - Красные линии, утвержденные в составе проекта планировки территории
- Межевание территории**
- Границы образуемых земельных участков
 - Границы изменяемых земельных участков
 - Границы изымаемых земельных участков
- Границы существующих элементов планировочной структуры**
- Кварталы существующие
 - Территория общего пользования, за исключением улично-дорожной сети
 - Территория ведения гражданами садоводства или огородничества для собственных нужд
 - Улично-дорожная сеть

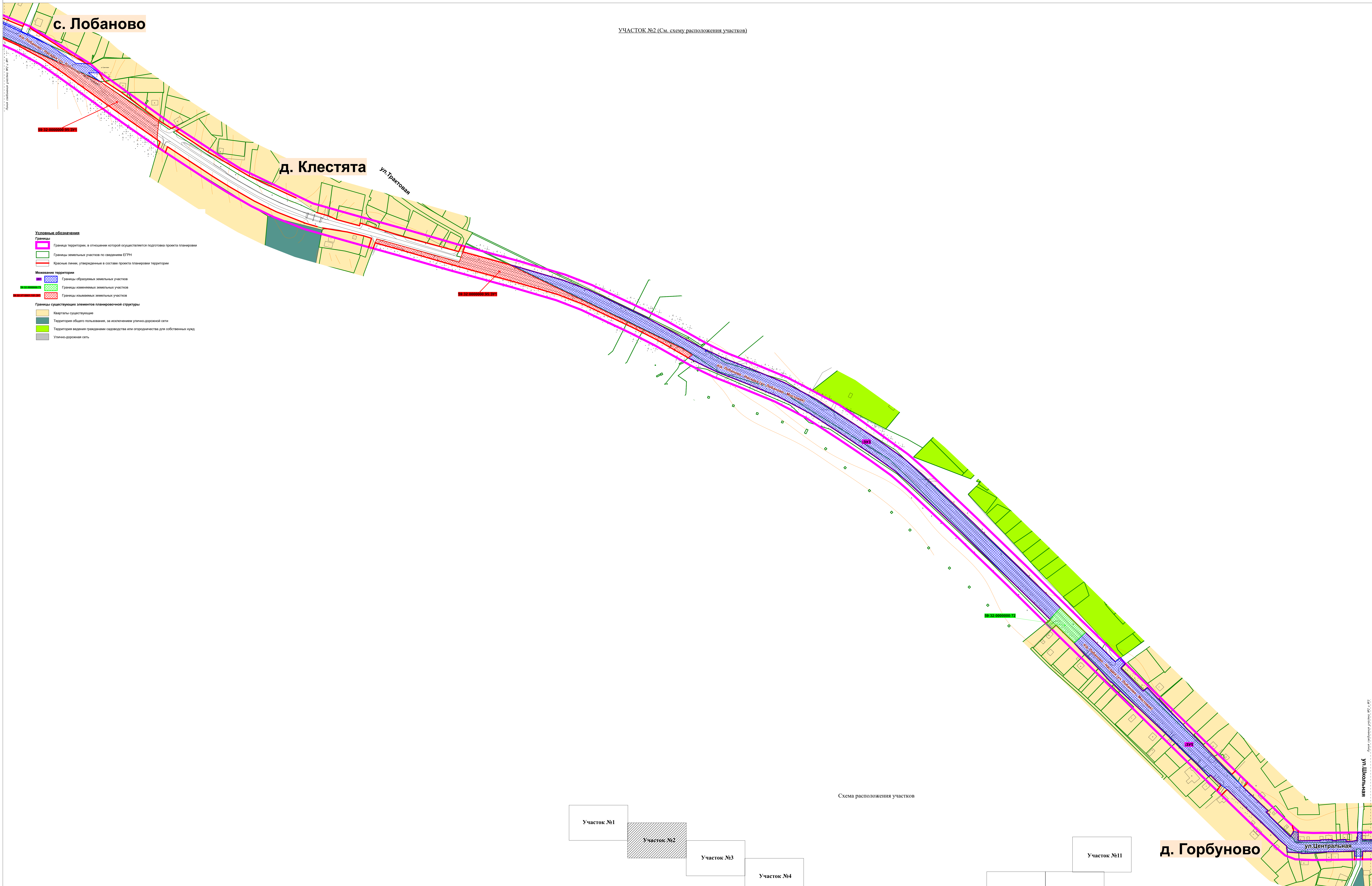
Схема расположения участков



Ведомость координат поворотных точек красных линий представлена в виде приложения к чертежам проекта межевания

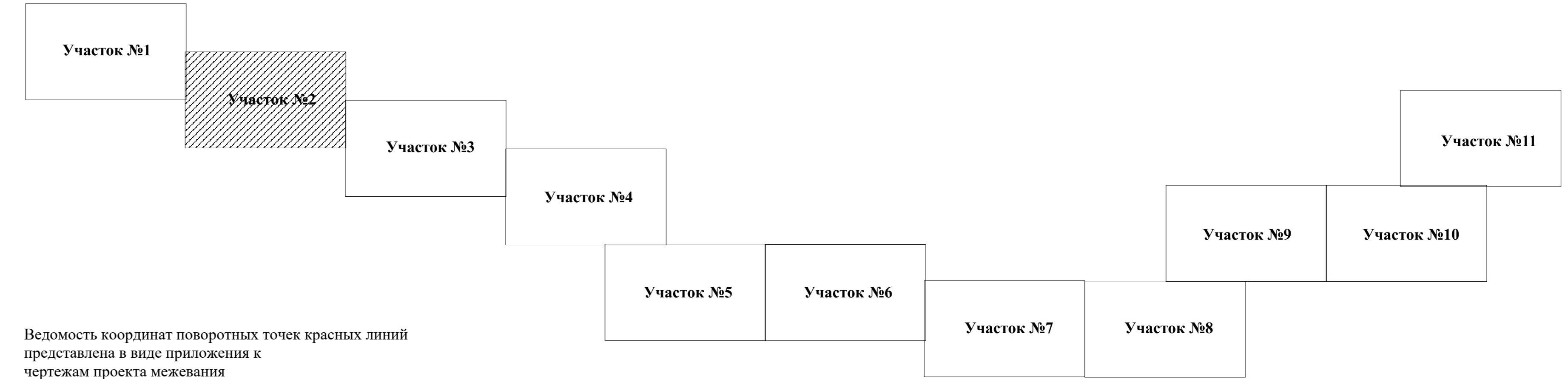
Имя	Фамилия	Лист	№ рис.	Таблица	Дата
Изм.	Изм.	Лист	№ рис.	Таблица	Дата
Изм. чл. отделе	А.С. Исакуратова				
Консультант	А.В. Байдин				
Муниципальное образование "Лобановское сельское поселение" Парковского муниципального района Пермского края Муниципальное образование "Друженинское сельское поселение" Парковского муниципального района Пермского края					
Лист 1 из 6 Масштаб 1:2000					
Чертеж межевания территории					
ИЮ "Управление территориального развития Пермского района"					

УЧАСТОК №2 (См. схему расположения участков)



- Условные обозначения**
- Границы**
- Граница территории, в отношении которой осуществляется подготовка проекта планировки
 - Границы земельных участков по сведениям ЕГРН
 - Красные линии, утвержденные в составе проекта планировки территории
- Межевание территории**
- Границы образуемых земельных участков
 - Границы изменяемых земельных участков
 - Границы изымаемых земельных участков
- Границы существующих элементов планировочной структуры**
- Кварталы существующие
 - Территории общего пользования, за исключением улиц-дорожной сети
 - Территории, выделенные гражданами с/хозяйства или оподобию для собственных нужд
 - Улицно-дорожная сеть

Схема расположения участков



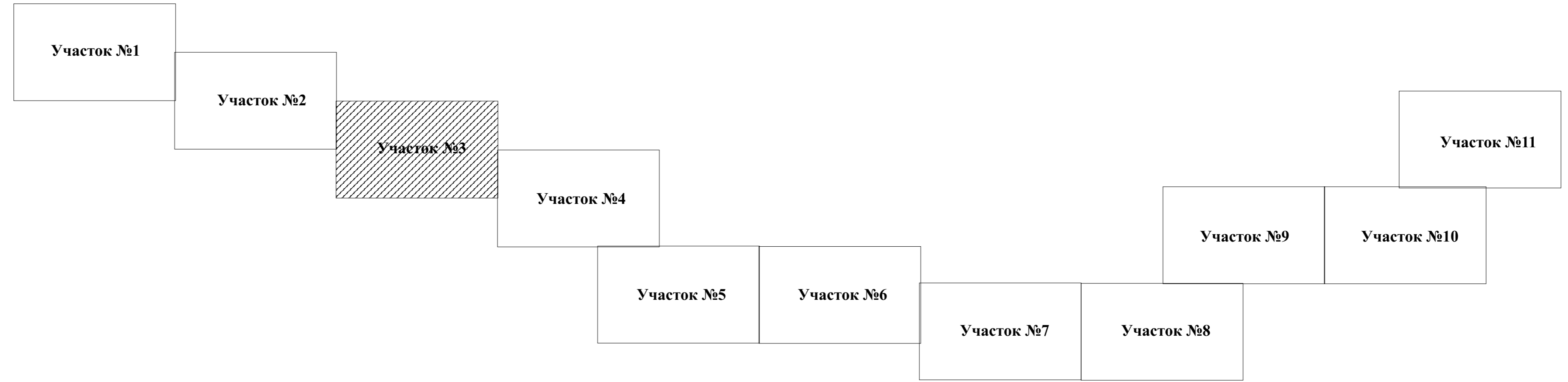
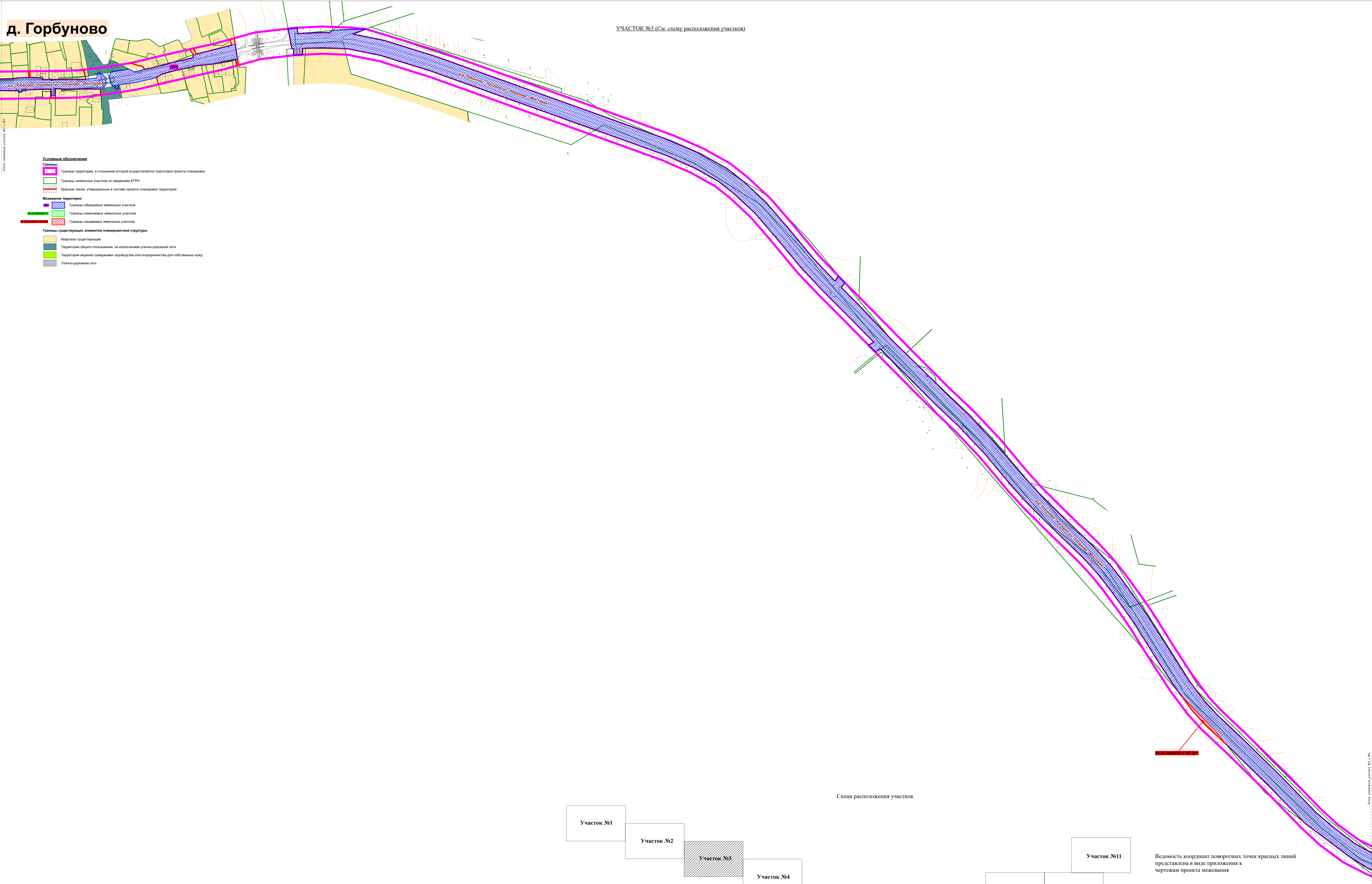
Ведомость координат поворотных точек красных линий представлена в виде приложения к чертежам проекта межевания

д. Горбуново

					Муниципальное образование "Лобановское сельское поселение"		
					Первомайского муниципального района Пермского края		
					Муниципальное образование "Дзуринское сельское поселение"		
					Первомайского муниципального района Пермского края		
Имя	Кол. лист	№ лист	Наименование	Дата	Лист	Листов	Масштаб
Зав. н.ч. отдела	А.С. Исакуратова				2	6	1:2000
Консультант	А.В. Байдин						
					Чертеж межевания территории		
					МКУ "Управление стратегического развития Пермского района"		

д. Горбуново

УЧАСТОК №3 (См. схему расположения участков)



Ведомость координат поворотных точек красных линий представлена в виде приложения к чертежам проекта межевания

Имя	Кол. уч.	Лист	№ дел	Наименов.	Дата
Зав. н.ч. отдела	А.С. Исакуратова				
Консультант	А.В. Байдин				

Муниципальное образование "Лыбанское сельское поселение"		
Первомайского муниципального района Пермского края		
Муниципальное образование "Дзуринское сельское поселение"		
Первомайского муниципального района Пермского края		
Лист	Листов	Масштаб
3	6	1:2000

Чертёж межевания территории

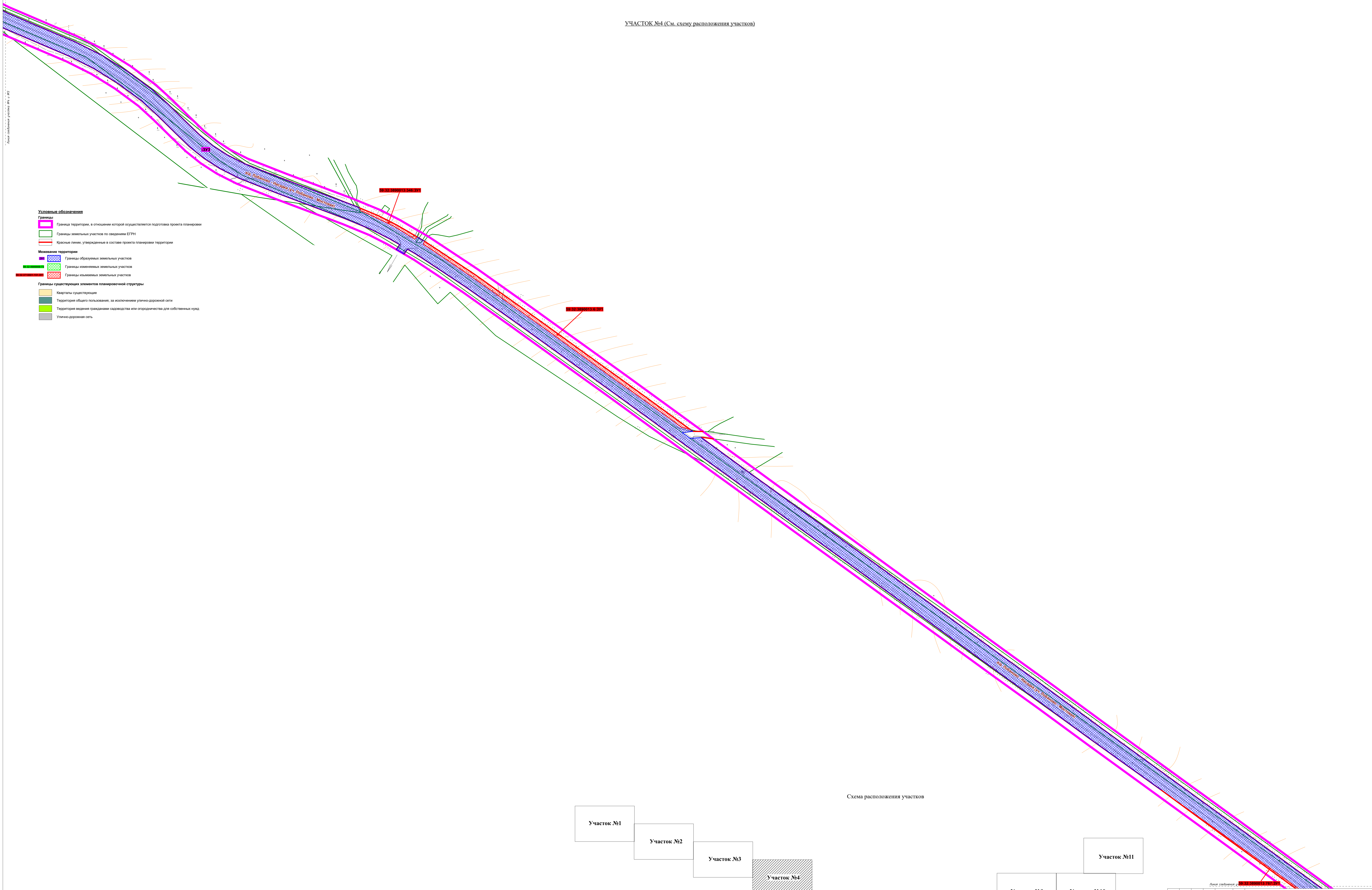
МКО "Управление стратегического развития Первомайского района"

Лист 03/06/2018

Лист 03/06/2018

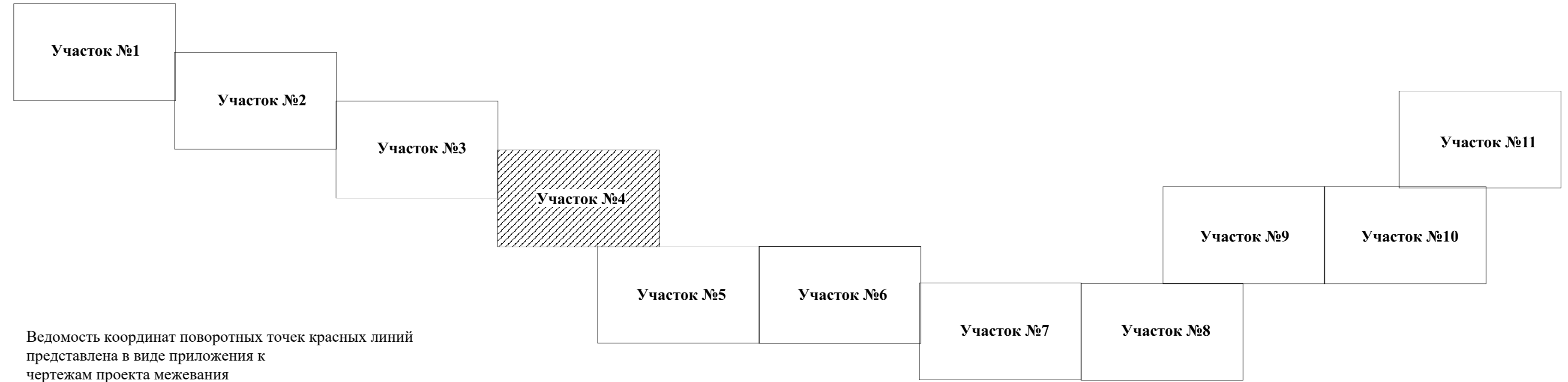
Чертеж межевания территории

УЧАСТОК №4 (См. схему расположения участков)



- Условные обозначения**
- Границы**
- Граница территории, в отношении которой осуществляется подготовка проекта планировки
 - Границы земельных участков по сведениям ЕГРН
 - Красные линии, утвержденные в составе проекта планировки территории
- Межевание территории**
- Границы образуемых земельных участков
 - Границы изменяемых земельных участков
 - Границы изменяемых земельных участков
- Границы существующих элементов планировочной структуры**
- Кварталы существующие
 - Территории общего пользования, за исключением улично-дорожной сети
 - Территории водной трассами садоводства или огородничества для собственных нужд
 - Улично-дорожная сеть

Схема расположения участков



Ведомость координат поворотных точек красных линий представлена в виде приложения к чертежам проекта межевания

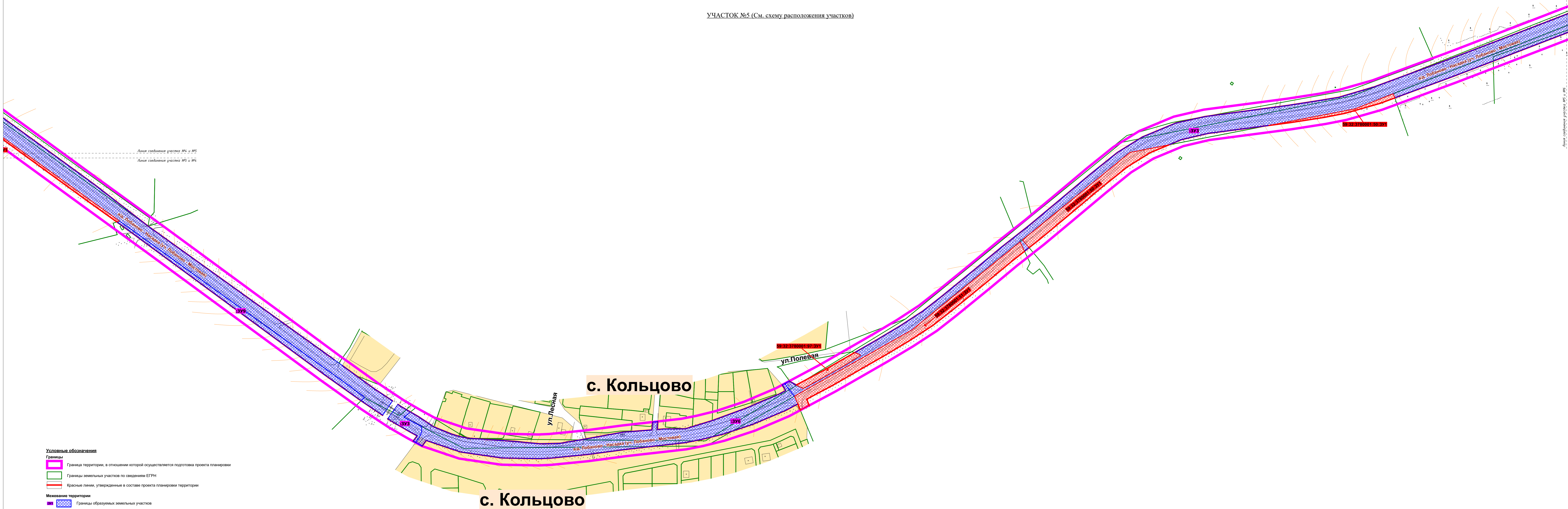
Имя	Кол. уч.	Лист	№ стр.	Наименов.	Дата
Зав. н.ч. отдела	А.С. Исакулова				
Консультант	А.В. Байдин				

Муниципальное образование "Лыбасовское сельское поселение"		
Первоуральского муниципального района Пермского края		
Муниципальное образование "Дзуринское сельское поселение"		
Первоуральского муниципального района Пермского края		
Лист	Листов	Масштаб
4	6	1:2000

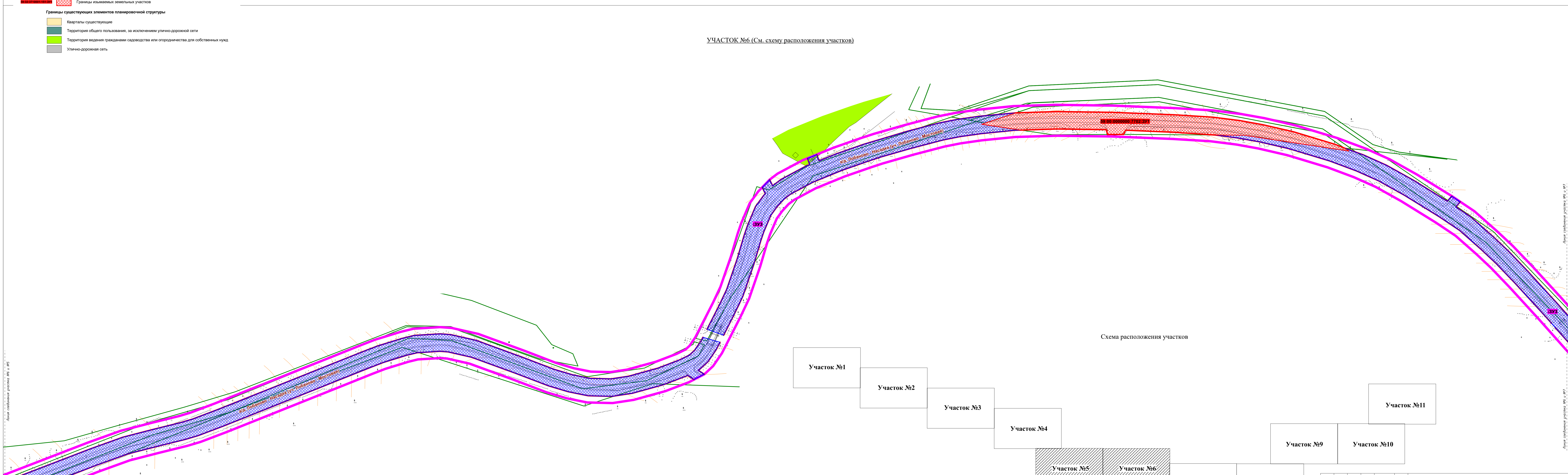
МуО "Управление стратегического развития Пермского района"

Чертеж межевания территории

УЧАСТОК №5 (См. схему расположения участков)



УЧАСТОК №6 (См. схему расположения участков)



Имя	Кол. ул.	Лист	№ стр.	Подпись	Дата
Зав. н.ч. отдела	А.С. Исакуратова				
Консультант	А.В. Байдин				

Муниципальное образование "Лыбисское сельское поселение"		
Первомайского муниципального района Пермского края		
Муниципальное образование "Дзуринское сельское поселение"		
Первомайского муниципального района Пермского края		
Лист	Листов	Масштаб
5	6	1:2000

Ведомость координат поворотных точек красных линий представлена в виде приложения к чертежам проекта межевания

Чертеж межевания территории

УЧАСТОК №7 (См. схему расположения участков)

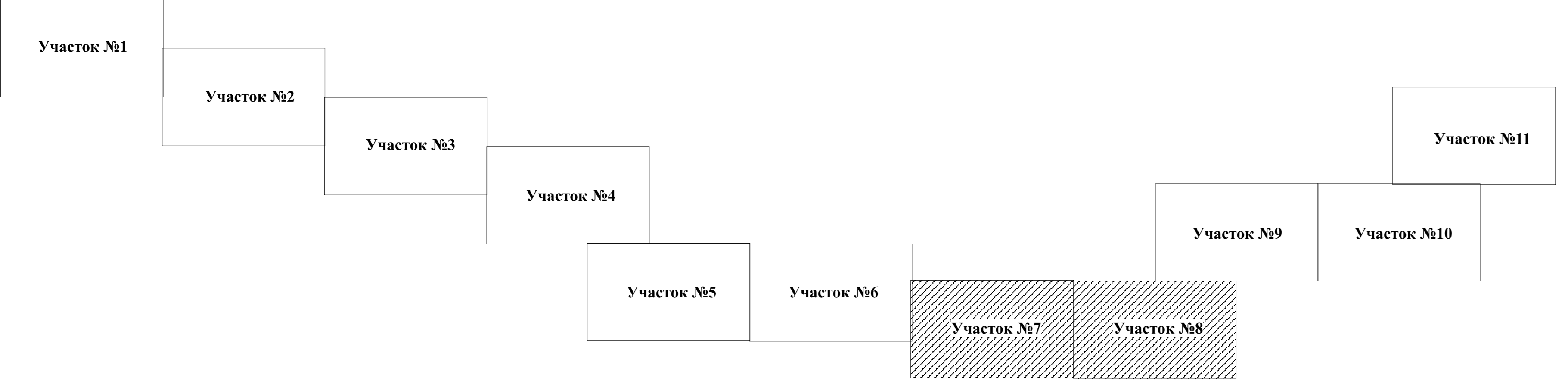


- Условные обозначения**
- Границы**
- Граница территории, в отношении которой осуществляется подготовка проекта планировки
 - Границы земельных участков по сведениям ЕПРН
 - Красные линии, утвержденные в составе проекта планировки территории
- Межевание территории**
- Границы образуемых земельных участков
 - Границы изменяемых земельных участков
 - Границы изымаемых земельных участков
- Границы существующих элементов планировочной структуры**
- Кварталы существующие
 - Территории общего пользования, за исключением улиц и дорожной сети
 - Территории ведения гражданами садоводства или огородничества для собственных нужд
 - Улицы и дорожная сеть

УЧАСТОК №8 (См. схему расположения участков)



Схема расположения участков



Ведомость координат поворотных точек красных линий представлена в виде приложения к чертежам проекта межевания

Имя	Кол. ул.	Лист	№ стр.	Параметр	Дата
Зав. н.ч. - архитектор	А.С. Исакуратова				
Консультант	А.В. Байдин				
Муниципальное образование "Лыбанинское сельское поселение" Первомайского муниципального района Пермского края Муниципальное образование "Дзуринское сельское поселение" Первомайского муниципального района Пермского края					
Лист 6 из 6 Масштаб 1:2000					
Чертеж межевания территории					

Чертеж межевания территории

УЧАСТОК №11 (См. схему расположения участков)

Условные обозначения

- Границы**
- Граница территории, в отношении которой осуществляется подготовка проекта планировки
 - Границы земельных участков по сведениям ЕГРН
 - Красные линии, утвержденные в составе проекта планировки территории
- Межевание территории**
- Границы образуемых земельных участков
 - Границы изменяемых земельных участков
 - Границы изымаемых земельных участков
- Границы существующих элементов планировочной структуры**
- Кварталы существующие
 - Территория общего пользования, за исключением улично-дорожной сети
 - Территория ведения гражданами садоводства или огородничества для собственных нужд
 - Улично-дорожная сеть

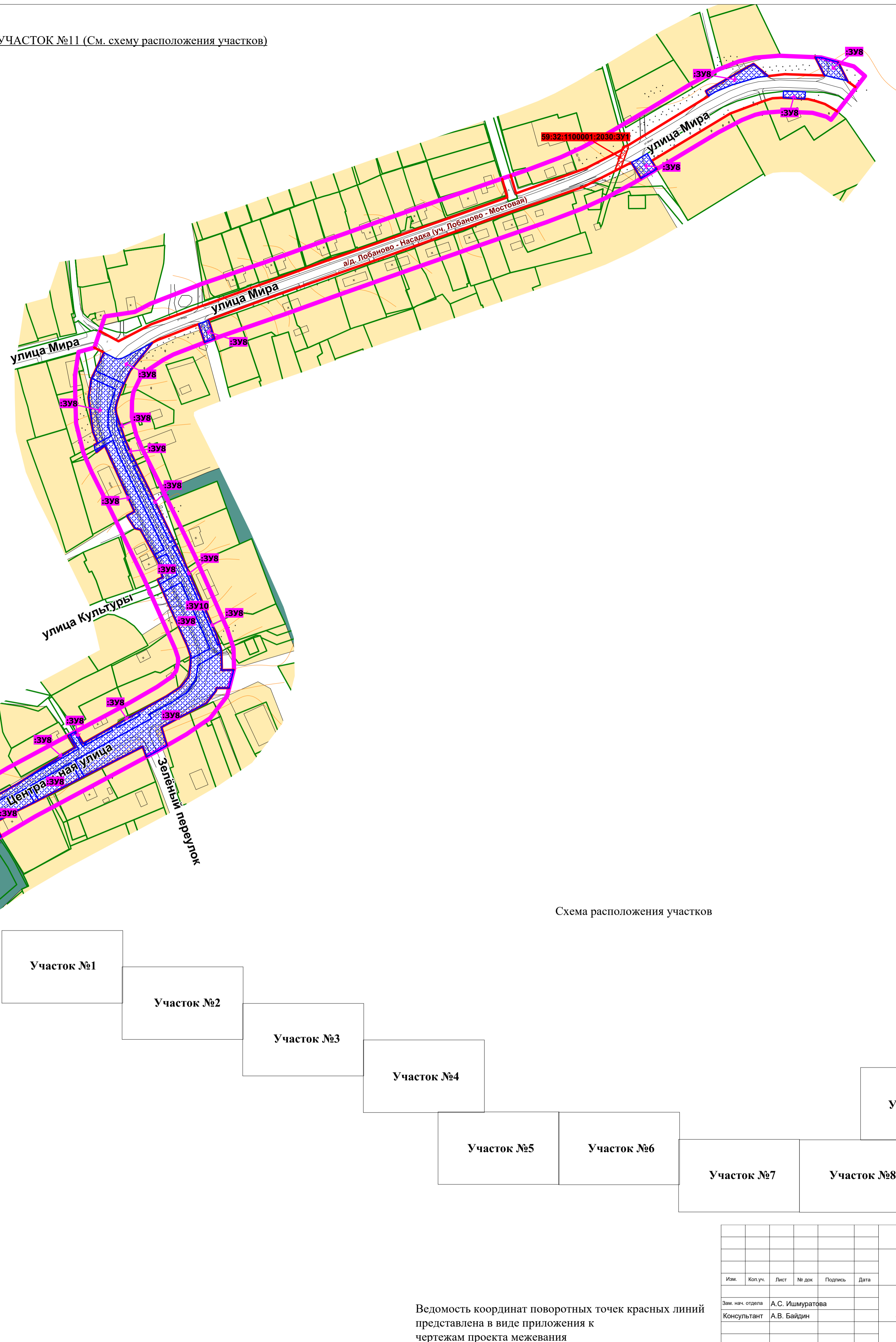
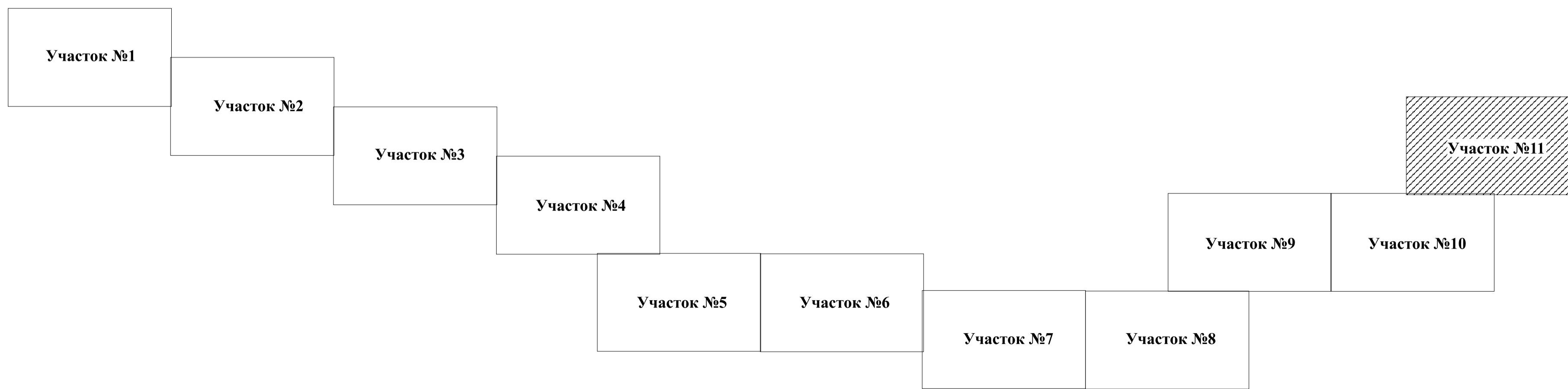


Схема расположения участков



50:32:0000000.73

№ линия соединения участка №11 и №10

Ведомость координат поворотных точек красных линий представлена в виде приложения к чертежам проекта межевания

Им.	Коп.уч.	Лист	№ док.	Подпись	Дата	Муниципальное образование "Лобановское сельское поселение" Пермского муниципального района Пермского края Муниципальное образование "Двуручненское сельское поселение" Пермского муниципального района Пермского края		
Зам. нач. отдела	А.С. Ишмуратова					Лист	Листов	Масштаб
Консультант	А.В. Байдин					8	8	1:2000
Чертеж межевания территории						МКУ "Управление стратегического развития Пермского района"		

Раздел 6 «Текстовая часть»

1. Цели разработки проекта межевания территории

Проект межевания территории подготовлен в целях определения местоположения границ, образуемых и изменяемых земельных участков, в соответствии с пунктом 1 части 2 статьи 43 Градостроительного кодекса Российской Федерации.

Проектом межевания территории не предусмотрено установление, изменение, отмена красных линий для застроенных территорий, в границах которых не планируется размещение новых объектов капитального строительства, а также установление, изменение, отмена красных линий в связи с образованием и (или) изменением земельного участка, расположенного в границах территории, применительно к которой не предусматривается осуществление деятельности по комплексному и устойчивому развитию территории, при условии, что такие установление, изменение, отмена влекут за собой исключительно изменение границ территории общего пользования, предусмотренные пунктом 2 части 2 статьи 43 Градостроительного кодекса Российской Федерации.

2. Перечень и сведения о площади образуемых земельных участков и способы их образования. Вид разрешенного использования образуемых земельных участков

Проектом межевания территории предусмотрено образование земельных участков под линейный объект – автомобильная дорога.

В соответствии с частью 4 статьи 36 ГрК РФ действие градостроительного регламента не распространяется на земельные участки предназначенные для размещения линейных объектов и (или) занятые линейными объектами, а также в границах территорий общего пользования.

Виды разрешенного использования образуемых земельных участков установлены в соответствии с приказом Федеральной службы государственной регистрации, кадастра и картографии от 10.11.2020 № П/0412 «Об утверждении классификатора видов разрешенного использования земельных участков».

Линии отступа от красных линий не устанавливаются.

3. Экспликация образуемых и изменяемых земельных участков

Таблица 1

№ земельного участка на чертеже	Кадастровый номер земельного участка/Обозначение участка	Местоположение участка	Правообладатель	Категория земель	Виды разрешенного использования	Площадь по проекту, кв.м.	Примечание
1	2	3	4	5	6	7	8
1	:ЗУ1	Пермский край, р-н Пермский, с/п Лобановское, с. Лобаново	-	земли населенных пунктов	Улично-дорожная сеть	36990	Многоконтурный земельный участок образуется путем перераспределения земельного участка с кадастровым номером 59:32:0000000:14967 и земель, находящихся в муниципальной собственности. В результате образуется земельный участок, состоящий из 2 контуров (29427 кв.м. и 7563 кв.м.)
2	:ЗУ2	Пермский край, р-н Пермский, с/п Лобановское, с. Лобаново	Муниципальное образование "Пермский муниципальный район"	земли населенных пунктов	Улично-дорожная сеть	14274	Земельный участок образуется путем перераспределения земельного участка с кадастровым номером 59:32:0000000:14913 и земель, находящихся в муниципальной собственности.
3	:ЗУ3	Пермский край, р-н Пермский, с/п Лобановское	Муниципальное образование "Пермский муниципальный район"	Земли промышленности, энергетики, транспорта, связи, радиовещания, телевидения, информатики, земли для обеспечения космической деятельности, земли обороны, безопасности и земли иного специального назначения	Улично-дорожная сеть	280604	Многоконтурный земельный участок образуется путем перераспределения земельного участка с кадастровым номером 59:32:0000000:73, 59:32:0000000:337, 59:32:3890013:72 и земель, находящихся в муниципальной собственности. В результате образуется земельный участок, состоящий из 7 контуров (17225,54 кв.м., 25653 кв.м., 139205 кв.м., 1040,51 кв.м., 52768 кв.м., 15323,60 кв.м., 29127,11 кв.м)
5	59:32:0000000:72	Пермский край, р-н Пермский, с/п Лобановское, д. Горбуново	Муниципальное образование "Пермский муниципальный район"	земли населенных пунктов	Улично-дорожная сеть	1669	Уточнение границ и площади земельного после образования земельного участка :ЗУ2. Преобразование из единого землепользования в земельный участок (прекращение существования обособленных (условных) участков, входящих в единое землепользование: 59:32:0890001:5050, 59:32:1260001:537
6	:ЗУ5	Пермский край, р-н Пермский, с/п	-	земли населенных пунктов	Улично-дорожная сеть	24646	Многоконтурный земельный участок образуется путем перераспределения

		Лобановское, д. Горбуново					земельного участка с кадастровым номером 59:32:0000000:14955 и земель, находящихся в муниципальной собственности. В результате образуется земельный участок, состоящий из 2 контуров (20289,39 кв.м. и 4356,17 кв.м.)
7	:ЗУ6	Пермский край, р-н Пермский, с/п Лобановское, с. Кольцово	-	земли населенных пунктов	Улично-дорожная сеть	14132	Земельный участок образуется путем перераспределения земельного участка с кадастровым номером 59:32:0000000:73 и земель, находящихся в муниципальной собственности.
8	59:32:0000000:73	Пермский край, р-н Пермский, с/п Двуреченское	Муниципальное образование "Пермский муниципальный район	Земли промышленности, энергетики, транспорта, связи, радиовещания, телевидения, информатики, земли для обеспечения космической деятельности, земли обороны, безопасности и земли иного специального назначения	Под объекты транспорта Автомобильного	134562	Уточнение границ и площади земельного после образования земельного участка :ЗУ3. Преобразование из единого землепользования в многоконтурный земельный участок (прекращение существования обособленных (условных) участков, входящих в единое землепользование: 59:32:3960006:5165, 59:32:3880301:3, 59:32:3800002:2, 59:32:3710001:33, 59:32:3960006:5163, 59:32:3710001:32, 59:32:3800002:1, 59:32:3710001:34, 59:32:3890013:52, 59:32:3960006:5164, 59:32:3960008:103, 59:32:3780001:27, 59:32:3680012:576, 59:32:3890013:53, 59:32:3510301:4, 59:32:3510301:5), состоящего из 5 контуров (4907,58 кв.м; 68963,34 кв.м; 25227,93 кв.м; 29297,90 кв.м; 6165,57 кв.м)
9	:ЗУ7	Пермский край, р-н Пермский, с/п Двуреченское, д. Дуброво	-	земли населенных пунктов	Улично-дорожная сеть	73	образование земельного участка из земель, находящихся в государственной или муниципальной собственности
10	:ЗУ8	Пермский край, р-н Пермский, с/п Двуреченское, д. Мостовая	-	земли населенных пунктов	Улично-дорожная сеть	14582	Многоконтурный земельный участок образуется из земель, находящихся в государственной или муниципальной собственности. В результате образуется земельный участок, состоящий из 34 контуров (564,03 кв.м; 219,79 кв.м; 1153,92 кв.м; 4,36 кв.м.; 417,69 кв.м; 49,17 кв.м; 188,45 кв.м.; 160,99 кв.м; 102,58 кв.м; 2,20 кв.м; 1625,69 кв.м; 5,47 кв.м; 793,86 кв.м; 588,48 кв.м; 549,59 кв.м; 88,30 кв.м; 60,16 кв.м; 2781,98 кв.м; 81.61 кв.м; 992,40 кв.м;

							78,00 кв.м; 141,32 кв.м; 221,97 кв.м; 941,64 кв.м; 236,08 кв.м; 49,02 кв.м; 39,80 кв.м; 762,16 кв.м; 584,77 кв.м; 138,97 кв.м; 227,29 кв.м; 363,50 кв.м; 103,09 кв.м; 263,82 кв.м)
11	:ЗУ9	Пермский край, р-н Пермский, с/п Лобановское	-	земли сельскохозяйственного назначения	Размещение автомобильных дорог	2678	Образование земельного участка путем раздела земельного участка с кадастровым номером 59:32:3890013:79 с сохранением исходного
12	:ЗУ10	Пермский край, р-н Пермский, с/п Двуреченское, д. Мостовая	-	земли населенных пунктов	Улично-дорожная сеть	6566	Образование многоконтурного земельного участка путем раздела земельного участка с кадастровым номером 59:32:1100001:2630 с сохранением исходного, состоящего из состоящего из 4 контуров (110,35 кв.м; 1648,94 кв.м; 686,26 кв.м; 4120,90 кв.м)
13	:ЗУ11	Пермский край, р-н Пермский, с/п Двуреченское, д. Мостовая	-	земли населенных пунктов	Улично-дорожная сеть	1702	Образование многоконтурного земельного участка путем раздела земельного участка с кадастровым номером 59:32:1100001:1907 с сохранением исходного, состоящего из состоящего из 2 контуров (1286,20 кв.м; 415,44 кв.м)

4. Перечень и сведения о площади образуемых земельных участков, которые будут отнесены к территориям общего пользования или имуществу общего пользования

Таблица 2

Условный № на чертеже межевания	Вид разрешенного использования земельного участка	Площадь земельного участка по проекту, кв. м	Объект, для которого образовывается земельный участок
:ЗУ1	Улично-дорожная сеть (12.0.1)	36990	автомобильная дорога Лобаново – Насадка (уч. Лобаново – Мостовая)
:ЗУ2	Улично-дорожная сеть (12.0.1)	14274	
:ЗУ3	Улично-дорожная сеть (12.0.1)	280604	
:ЗУ5	Улично-дорожная сеть (12.0.1)	24646	
:ЗУ6	Улично-дорожная сеть (12.0.1)	14132	
:ЗУ7	Улично-дорожная сеть (12.0.1)	73	
:ЗУ8	Улично-дорожная сеть (12.0.1)	14582	
:ЗУ9	Улично-дорожная сеть (12.0.1)	2678	
:ЗУ10	Улично-дорожная сеть (12.0.1)	6566	
:ЗУ11	Улично-дорожная сеть (12.0.1)	1702	

5. Перечень и сведения о площади земельных участков в отношении которых предполагается изъятие и раздел для муниципальных нужд

Таблица 3

№ земельного участка на чертеже	Кадастровый номер существующего земельного участка	Площадь существующего земельного участка, кв.м.	Категория земель	Местоположение существующего участка	Правообладатель	Виды разрешенного использования существующего земельного участка	Обозначение участка, предлагаемого к изъятию для муниципальных нужд	Виды разрешенного использования	Площадь по проекту, кв.м.	Примечание
1	2	3	4	5	6	7	8	9	10	11
1	59:32:0000000:95	84806364	Земли сельскохозяйственного назначения	Пермский край, Пермский район, Лобановское с/п, земли ПНИИСХ	ФЕДЕРАЛЬНОЕ ГОСУДАРСТВЕННОЕ БЮДЖЕТНОЕ УЧРЕЖДЕНИЕ НАУКИ ПЕРМСКИЙ ФЕДЕРАЛЬНЫЙ ИССЛЕДОВАТЕЛЬСКИЙ ЦЕНТР УРАЛЬСКОГО ОТДЕЛЕНИЯ РОССИЙСКОЙ АКАДЕМИИ НАУК Постоянное (бессрочное) пользование	Для научно-исследовательской деятельности, семеноводства и развития племенного животноводства	59:32:0000000:95:ЗУ1	Размещение автомобильных дорог	11689	Образование многоконтурного земельного участка путем раздела земельного участка с кадастровым номером 59:32:0000000:95 с сохранением исходного, состоящего из 2 контуров (5273,80 кв.м, 6415,14 кв.м)
2	59:32:3890013:346	226858	Земли сельскохозяйственного назначения	Пермский край, Пермский р-н, Лобановское с/п, в 0,8 км на северо-запад от д. Ключи	-	Растениеводство	59:32:3890013:346:ЗУ1	Размещение автомобильных дорог	466	-
3	59:32:3890013:6	275057	Земли сельскохозяйственного назначения	Пермский край, Пермский р-н, Лобановское с/п, в 0,4 км на северо-запад от д. Ключи	-	Растениеводство	59:32:3890013:6:ЗУ1	Размещение автомобильных дорог	3220	-
4	59:32:3890013:767	1496212	Земли сельскохозяйственного назначения	Пермский край, Пермский р-н, Лобановское с/п	Репин Александр Анатольевич (аренда)	Для сенокосения и выпаса скота	59:32:3890013:767:ЗУ1	Размещение автомобильных дорог	1006	-

5	59:32:3780001:97	2987	Земли сельскохозяйственного назначения	Пермский край, Пермский р-н, Лобановское с/п, в 0,45 км северо-восточнее с. Кольцово	Верхоланцева Анна Сергеевна (аренда)	Для сенокосения	59:32:3780001:97:3У1	Размещение автомобильных дорог	891	
6	59:32:3780001:51	186089	Земли сельскохозяйственного назначения	Пермский край, Пермский район, Лобановское с/п, в 0.1 км на юго-восток от д. Кольцово	Религиозная организация "Пермский Успенский женский монастырь Пермской Епархии Русской Православной Церкви Московского Патриархата"	Для ведения подсобного хозяйства	59:32:3780001:51:3У1	Размещение автомобильных дорог	5828	-
7	59:32:3780001:50	245764	Земли сельскохозяйственного назначения	Пермский край, Пермский район, Лобановское с/п, в 0.1 км на юго-восток от д. Кольцово	Религиозная организация "Пермский Успенский женский монастырь Пермской Епархии Русской Православной Церкви Московского Патриархата"	Для ведения подсобного хозяйства	59:32:3780001:50:3У1	Размещение автомобильных дорог	4045	образование многоконтурного земельного участка путем раздела земельного участка с кадастровым номером 59:32:3780001:50 с сохранением исходного, состоящего из 2 контуров (3380,62 кв.м; 664,39 кв.м)
8	59:00:0000000:7702	180180078	Земли лесного фонда	Пермский край, Пермский муниципальный район, Пермское лесничество, Култаевское участковое лесничество, кварталы № 217, 218, 219, 220, 221, 232, 233, 234, 235, 240, 241, 242, 246, 247, 248, Лобановское участковое лесничество, кварталы №№ 131, 132, 142, 143, 144, 145, 146, 156, 160, 170, 186, 187, 188, 189, 190, 191, 192, 193, 194, 195, 197, 199, 201, 202, 203, 204, 205, 206, 213, 214, 215, 216, 217, 218, 219, 220, 221, 222, 223, 224, 225, 226, 227, 228, 230, 231, 232, 233, 234,	РФ	Для ведения лесного хозяйства	59:00:0000000:7702:3У1	Размещение автомобильных дорог	12803	образование многоконтурного земельного участка путем раздела земельного участка с кадастровым номером 59:00:0000000:7702 с сохранением исходного, состоящего из 3 контуров (359,41 кв.м.; 11731,63 кв.м.; 711,75 кв.м)

				236, 237, 238, 239, 240, 241, 242, 243, 245, 246, 247, 248, 249, 250, 251, 254, 255, 256, 257, 258, 259, 260, 261, 262, 263, 268, 269, 270, 271, 273, 275, 277, 278, 279, 280, 283, 284, 285, 287, 288, 289, 292, 293, 294, 296, 297, 298, 299, 300, Лобановское участковое лесничество, кварталы №№ 1, 2, 3, 4, 5, 6, 7, 8, 10, 14, 15, 16, 18, 20, 21, 22, 23, 24, 25, 32, 33, 36, 37, 38, 39, 48, 49, 50, 51, 65, 66, 67, 68, 71, 72, 73, 74, 75, 76, 86, 87, 88, 94, 96, 110, 112, 114, 124, 125, 152						
9	59:32:3710001:116	183748	Земли сельскохозяйственного назначения	Пермский край, р-н Пермский, с.п. Двуреченское, в 5,200 км, по направлению на юго-запад от п. Горный	-	Для сельскохозяйственного производства	59:32:3710001:116:3У1	Размещение автомобильных дорог	560	-
10	59:32:3710001:23	96497	Земли сельскохозяйственного назначения	Пермский край, р-н Пермский, с.п. Двуреченское, в 5,24 км, по направлению на юго-запад от п. Горный	Миков Сергей Федорович	Для сельскохозяйственного производства	59:32:3710001:23:3У1	Размещение автомобильных дорог	9573	-
11	59:32:3710001:135	71828	Земли сельскохозяйственного назначения	Пермский край, р-н Пермский, с.п. Двуреченское, в 4.660 км, по направлению на юго-запад от п. Горный	Миков Сергей Федорович	Для сельскохозяйственного производства	59:32:3710001:135:3У1	Размещение автомобильных дорог	1047	изъятие многоконтурного земельного участка, состоящего из 2 контуров (781,27 кв.м; 266,03 кв.м)
12	59:32:3710001:117	137753	Земли сельскохозяйственного назначения	край Пермский, р-н Пермский, с/п Двуреченское, п. Горный, п. Горный	Миков Сергей Федорович	Для сельскохозяйственного производства	59:32:3710001:117:3У1	Размещение автомобильных дорог	8122	изъятие многоконтурного земельного участка, состоящего из 2 контуров (1870,90 кв.м; 6250,81 кв.м)
13	59:32:3710001:97	131738	Земли сельскохозяйственного назначения	Пермский край, р-н Пермский, с.п. Двуреченское, в 2.430 км, по направлению на юго-	Миков Сергей Федорович	Для сельскохозяйственного производства	59:32:3710001:97:3У1	Размещение автомобильных дорог	27760	-

				запад от п. Горный						
14	59:32:3710001:151	1073075	Земли сельскохозяйственного назначения	Пермский край, Пермский район, Двуреченское с/п, в 1.30 км юго-западнее п. Горный	-	Для сельскохозяйственного производства	59:32:3710001:151:3У1	Размещение автомобильных дорог	2743	изъятие многоконтурного земельного участка, состоящего из 3 контуров (1372,97 кв.м; 1136,80 кв.м; 233,67)
15	59:32:3710001:109	4846	Земли сельскохозяйственного назначения	край Пермский, р-н Пермский, с/п Двуреченское, п. Горный, п. Горный	Миков Сергей Федорович	Для сельскохозяйственного производства	59:32:3710001:109:3У1	Размещение автомобильных дорог	1903	-
16	59:32:3710001:107	206732	Земли сельскохозяйственного назначения	Пермский край, р-н Пермский, с.п. Двуреченское, в 0.880 км, по направлению на юг от п. Горный	Миков Сергей Федорович	Для сельскохозяйственного производства	59:32:3710001:107:3У1	Размещение автомобильных дорог	1202	-
17	59:32:3710001:129	28742	Земли сельскохозяйственного назначения	Пермский край, р-н Пермский, с.п. Двуреченское, в 0,920 км, по направлению на северо-запад от д. Дуброво	-	Для сельскохозяйственного производства	59:32:3710001:129:3У1	Размещение автомобильных дорог	376	-
18	59:32:3710001:141	161464	Земли сельскохозяйственного назначения	Пермский край, р-н Пермский, с.п. Двуреченское, в 0.810 км, по направлению на юго-запад от п. Горный	Леготкина Оксана Григорьевна	Для сельскохозяйственного производства	59:32:3710001:141:3У1	Размещение автомобильных дорог	5637	-
19	59:32:0000000:12944	433820	Земли сельскохозяйственного назначения	Пермский край, Пермский район, Двуреченское с/п, в 0,92 км северо-восточнее д. Дуброво	Миков Сергей Федорович	Для сельскохозяйственного производства	59:32:0000000:12944:3У1	Размещение автомобильных дорог	33460	изъятие многоконтурного земельного участка, состоящего из 2 контуров (10285,27 кв.м; 23174,39 кв.м)
20	59:32:3710001:98	3601	Земли сельскохозяйственного назначения	край Пермский, р-н Пермский, с/п Двуреченское, п. Горный, п. Горный	Миков Сергей Федорович	Для сельскохозяйственного производства	59:32:3710001:98:3У1	Размещение автомобильных дорог	1054	-
21	59:32:1100001:2030	1325	Земли населенных пунктов	Пермский край, Пермский район, Двуреченское с/п, д. Мостовая, ул. Березовая, 3	Аренда	Для размещения воздушных линий электропередачи	59:32:1100001:2030:3У1	Размещение автомобильных дорог	81	-

6. Сведения о границах территории, в отношении которой утвержден проект межевания

Утвержденные проекты планировки и проекты межевания территории в границах территории проектирования:

- Проект планировки и проект межевания части территории Лобановского и Двуреченского сельских поселений Пермского муниципального района Пермского края с целью размещения линейного объекта – автомобильная дорога Лобаново – Насадка (уч. Лобаново – Мостовая) от 05 февраля 2020 № 42.

- Проект планировки и проект межевания части территории д. Мостовая Двуреченского сельского поселения Пермского муниципального района Пермского края, с целью строительства распределительного газопровода от 28.12.2017 № 566-С.

Приложение

Каталоги координат границ, образуемых и изменяемых земельных участков

1-3У1

Система координат МСК 59

Обозначение характерных точек	Координаты, м	
	X	Y
1	2	3